

SECRETARÍA GENERAL EN DATOS

TEUSAQUILLO

ESTRUCTURA TERRITORIAL



Límites

Norte

Localidad de Barrio Unidos, dividida por la Avenida José Celestino Mutis.

Sur

Localidad de Puente Aranda, dividida por las Avenidas Ferrocarril de Occidente y Américas.

Oriente

Localidades de Chapinero y Santa Fe divididas por la Avenida Caracas.

Occidente

Localidades de Engativá y Fontibón divididas por la Avenida 68.

Extensión

1.419 Hectáreas

6 Unidades de Planeamiento Zonal-UPZ

- UPZ No. 100 Galerías
- UPZ No. 101 Teusaquillo
- UPZ No. 104 Parque Simón Bolívar - CAN
- UPZ No. 106 La Esmeralda
- UPZ No. 107 Quinta Paredes
- UPZ No. 109 Ciudad Salitre Oriental

Fuente: Monografía Localidades 2017, Secretaría Distrital de Planeación.

Canal Telefónico - Línea 195



Tabla 2. Total de interacciones de la localidad en el canal enero - diciembre 2020

Total interacciones	24.429
Telefónico	23.064
Chat	1.261
Vídeo-llamada	104

Fuente: Elaboración propia, con datos de la Subsecretaría de Servicio a la Ciudadanía.

CANALES DE INTERACCIÓN DE LA SECRETARÍA GENERAL DE LA ALCALDÍA MAYOR DE BOGOTÁ CON LA CIUDADANÍA



Canal Presencial

Los **SuperCADE** son puntos de atención en los que la ciudadanía puede realizar trámites y servicios en entidades nacionales, distritales y privadas.

Tabla 1. Indicadores de prestación de servicios del Canal Presencial. enero - diciembre 2020

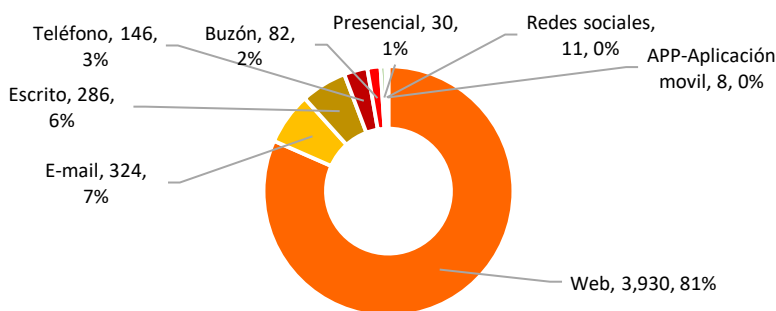
	SuperCADE CAD
	Carrera 30 # 25 - 90
Número turnos atendidos	339.702
Número de transacciones realizadas por la ciudadanía	164.426

Fuente: Elaboración propia, con datos de la Subsecretaría de Servicio a la Ciudadanía.



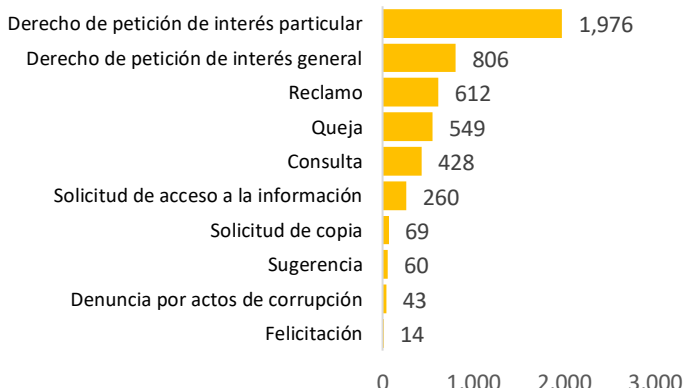
Canal Virtual – Bogotá te escucha

Gráfica 1. Registro de peticiones por canal o medio enero – diciembre 2020



Fuente: Elaboración propia, con datos de la Subsecretaría de Servicio a la Ciudadanía.

Gráfica 2. Tipo de peticiones registradas en el Distrito desde la localidad Teusaquillo. enero – diciembre 2020



Fuente: Elaboración propia, con datos de la Subsecretaría de Servicio a la Ciudadanía.

SECRETARÍA GENERAL EN DATOS

TEUSAQUILLO



OFERTA DE SERVICIOS A LA CIUDADANÍA PRESTADOS POR EL SECTOR GESTIÓN PÚBLICA EN EL TERRITORIO



Asesoría técnica y proyectos en materia TIC

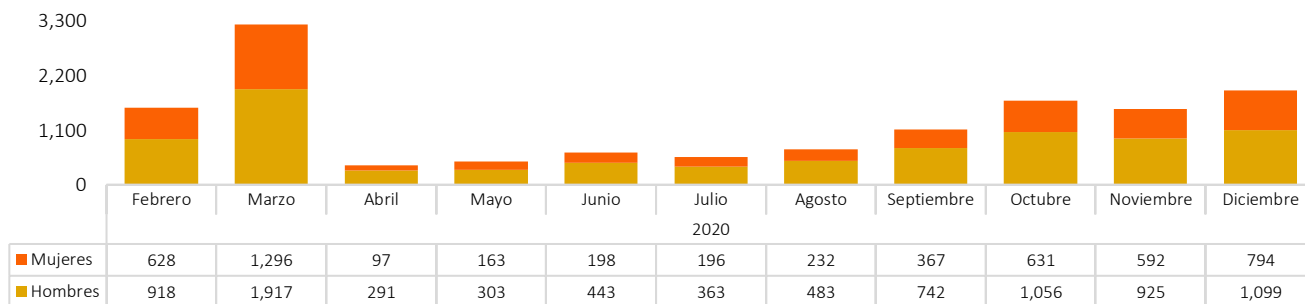
Puntos WiFi - La localidad de Teusaquillo cuenta con 4 puntos Wifi:

Tabla 3. Conexiones en los puntos WiFi de Teusaquillo
enero – diciembre 2020

	Estadio El Campin	Parque Simón Bolívar - PRD Ciclismo de Ruta	Parque Simón Bolívar - PRD Zona Administrativa	PIT Parkway
	Carrera 30 y Calle 57	Transversal 48 # 63-65	Transversal 48 # 63-65	Carrera 24 entre calle 34 y 45
Número de conexiones por punto de la localidad	24.923	6.064	5.851	40.197

Fuente: Elaboración propia con base en información de la Alta Consejería Distrital TIC.

Gráfica 3. Hombres y mujeres que acceden a la conectividad gratuita*.
febrero 2020** - diciembre 2020



* Número de personas que se registran una única vez diariamente por sexo

**No se cuenta con información para enero 2020.

Tabla 4. Solicitudes realizadas por personas de Teusaquillo a través de la plataforma Gobierno Abierto de Bogotá*, a corte diciembre 2020.

	Fase 1	Fase 2	Total
Total solicitudes recibidas en la plataforma de Gobierno Abierto	2.202	556	2.758
Transferencias monetarias	689	196	885
Subsidios en especie	671	127	798
Bonos canjeables	404	100	504
Refrigerios escolares	117	28	145
Necesito arriendo solidario	63	43	106
Atención a personas mayores	139	20	159
Necesito crédito	119	19	138
Actividades de desarrollo y ocupación en el día	**	1	1
Aplazamiento en pago de impuestos	**	2	2
Apoyo alimentario	**	5	5
Apoyo en servicios públicos	**	5	5
Gestante y/o lactante	**	1	1
Protección integral	**	1	1
Sin ingresos ni pensión	**	8	8

*Implementación de la plataforma Gobierno Abierto de Bogotá a partir de junio de 2020

**Se ampliaron las categorías en la Fase 2.

Fuente: Elaboración propia con información de la Alta Consejería Distrital TIC.



Archivo y patrimonio documental

Tabla 5. Consulta de la documentación del Archivo de Bogotá**.

Enero - diciembre 2001.

Total personas atendidas en salas de consulta	1.482
Total de mujeres que realizaron consultas	624
Total de hombres que realizaron consultas	858

** La información se encuentra agregada a nivel distrital.

Fuente: Elaboración propia con información de la Dirección Distrital de Archivo de Bogotá.

SECRETARÍA GENERAL EN DATOS

TEUSAQUILLO



BOGOTÁ TERRITORIO DE PAZ Y RECONCILIACIÓN PDET-BR



Población Víctima del Conflicto Armado - VCA

Tabla 6. Aspectos sociodemográficos VCA de la localidad de Teusaquillo



	Bogotá	Teusaquillo
Personas VCA	360.018	2.007
Mujeres VCA	191.532	1.044
Hombres VCA	168.118	959
Personas LGBTI VCA	364	4
Personas negras o afro VCA	32.927	206
Mujeres	17.516	91
Hombres	15.353	115
Personas indígenas VCA	13.180	84
Mujeres	7.247	51
Hombres	5.923	33
Personas Rrom	1.330	4
Mujeres	705	1
Hombres	625	3
Personas raizales	337	5
Mujeres	179	4
Hombres	158	1
Personas palenqueras	105	0
Mujeres	57	0
Hombres	48	0

Fuente: Elaboración propia con información del Observatorio de la Alta Consejería de Paz, Víctimas y Reconciliación, con base en la caracterización del SIVIC e incluido en el RUV con información a corte de octubre 2020.

Asistencia, atención y medidas de reparación a víctimas del conflicto armado



Tabla 7. Ayuda Humanitaria Inmediata en la Localidad enero-diciembre 2020

Número de personas que reciben Ayuda Humanitaria Inmediata en modalidad de Albergue	333
Número de que familias que reciben Ayuda Humanitaria Inmediata en modalidad de Albergue	48

Fuente: Elaboración propia con información de la Alta Consejería de Paz, Víctimas y Reconciliación.

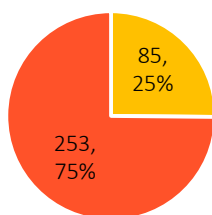


FORTALECIMIENTO INSTITUCIONAL EN LA ADMINISTRACIÓN DISTRITAL

Teletrabajo



Gráfica 4. Distribución de teletrabajadores por sexo Consolidado 2020.



■ Hombre ■ Mujer

Fuente: Elaboración propia con información de la Dirección Distrital Desarrollo Institucional

Huella de carbono**



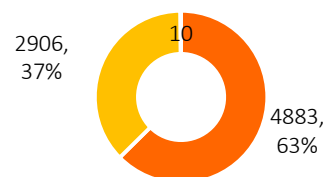
Gráfica 5. Cantidad de árboles necesarios para compensar la carga de CO2. Consolidado 2020.



Fuente: Elaboración propia con información de la Dirección Distrital Desarrollo Institucional
**Cálculos de la carga de CO2 que genera un servidor público atribuible a la movilización entre su residencia y el lugar de trabajo.

Formación para el Fortalecimiento institucional***

Gráfica 6. Servidores formados por género. Consolidado 2020.



■ Femenino ■ Masculino ■ No quiero especificar

Fuente: Elaboración propia con información de la Dirección Desarrollo Institucional.

***La Secretaría General ofrece cursos de formación para el fortalecimiento de las competencias de los servidores públicos que laboran en las entidades distritales.