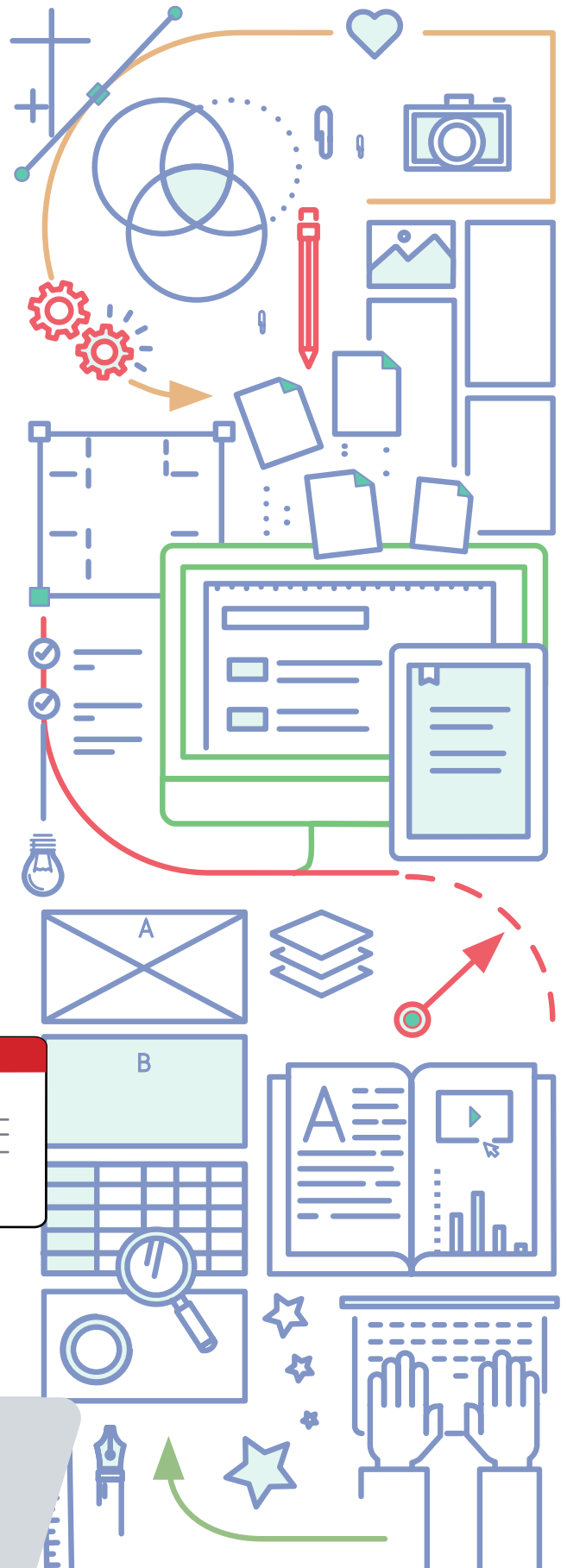


GOBIERNO ABIERTO
DE BOGOTÁ

DOCUMENTO DE ORIENTACIONES PARA LA CONSULTA

CIUDADANA DE INFORMACIÓN DE LA
GESTIÓN DISTRITAL





Alcaldesa Mayor de Bogotá
Claudia Nayibe López Hernández

Secretaria General de la Alcaldía Mayor de Bogotá
María Clemencia Pérez Uribe

Gerente de Gobierno Abierto de Bogotá
Fredy Martínez García

Apoyo de revisión de contenidos
Liz Catherine Dussán Losada

Diseño Gráfico y Diagramación
María Fernanda Mejía Romero

Equipo Técnico
Franceneth Rubiano
Norma Tirado
Raúl Moreno
Samir González
William Quintero
Yesika Santamaría

GOBIERNO ABIERTO
DE BOGOTÁ

Introducción

El 25 de julio de 2019, Claudia López, la Alcaldesa Mayor de Bogotá, hizo la inscripción de su candidatura para ocupar el cargo y en su programa de gobierno incorporó el compromiso de hacer realidad un Gobierno Abierto para Bogotá. Con la aprobación del Plan de Desarrollo “Un nuevo contrato social y ambiental para la Bogotá del siglo XXI”, este compromiso de campaña se transformó en un mandato de gobierno recogido en su propósito 5: “Construir Bogotá-región con gobierno abierto, transparente y ciudadanía consciente”.

Para dar cumplimiento a este mandato ciudadano, la Secretaría General de la Alcaldía Mayor formuló el proyecto de inversión 7869: Implementar un modelo de Gobierno Abierto de Bogotá que promueva una relación democrática, incluyente, accesible y transparente con la ciudadanía. Gobierno Abierto es un conjunto de estrategias, principios y compromisos de gestión que buscan facilitar una relación democrática y transparente entre la Administración Distrital y la ciudadanía, haciendo uso de las TIC.

El modelo de Gobierno Abierto de Bogotá (GAB) se estructura bajo cuatro pilares: transparencia, participación, colaboración y servicios. El primero de ellos, transparencia, da cuenta del derecho ciudadano a conocer en detalle la gestión pública a través de diferentes estrategias que permiten la veeduría y control ciudadano, así como la lucha contra la corrupción. **Los datos abiertos son una de las estrategias de transparencia más eficaces para el gobierno abierto en Bogotá, en Colombia y en el mundo.**

Según el Ministerio de las TIC, los datos abiertos son “información pública dispuesta en formatos que permiten su uso y reutilización bajo licencia abierta y sin restricciones legales para su aprovechamiento”. Colombia tiene un marco jurídico sólido que garantiza la apertura y publicación de estos datos gracias a la Ley 1712 del 06 de marzo de 2014 “Ley de Transparencia y del Derecho de Acceso a la Información Pública Nacional” y la Resolución 1519 del 2020 “Por la cual se definen los estándares y directrices para publicar la información señalada en la Ley 1712 del 2014 y se definen los requisitos en materia de acceso a la información pública, accesibilidad web, seguridad digital, y datos abiertos”.

El Distrito ha construido nuevos lineamientos sobre esta base jurídica para ampliar el alcance de los datos abiertos y su uso ciudadano. La Circular 029 de 2019 de la Alta Consejería TIC y la Infraestructura de Datos Espaciales para el Distrito Capital (IDECA) ofrece una guía para la estandarización y publicación de datos abiertos. Igualmente, la Directiva 005 de 2020 incluye entre las estrategias del pilar de transparencia del modelo GAB la apertura y aprovechamiento de datos de todas las entidades. La Circular 064 de 2021 da orientaciones específicas para esta estrategia.

Como resultado de los grandes esfuerzos distritales e institucionales que se han realizado en materia de datos abiertos, el Portal de Datos Abiertos de Bogotá cuenta con más de 1.700 conjuntos de datos y entidades de todos los sectores administrativos cuentan con experiencia significativa en la formulación y ejecución de estrategias para garantizar su uso y aprovechamiento ciudadano luego de la apertura. Además, muchos de los sectores del Distrito cuentan con observatorios y herramientas digitales, articulados a través de la Red Distrital de Observatorios alojada en www.inventariobogota.sdp.gov.co desde donde se adelantan estudios, investigaciones, análisis y proyecciones, con el fin de disponer de información para la toma de decisiones gubernamentales y la consulta pública de la ciudadanía.

Igualmente, en el 2021 Bogotá decidió unirse a la Carta Internacional de Datos Abiertos (Open Data Charter), lo cual representa el compromiso de la ciudad en lograr procesos necesarios para la apertura de la información pública y promover la interacción con la ciudadanía en torno al uso de datos abiertos.



GOBIERNO ABIERTO
DE BOGOTÁ

Esta cartilla es un ayuda de orientaciones diseñada para socializar y difundir los avances de Bogotá en materia de información, datos abiertos y geográficos, en lo relacionado a observatorios y herramientas digitales con que cuenta la Administración Distrital a través de diferentes sectores y entidades. En ese sentido, constituye un documento de gran utilidad para organizaciones de la sociedad civil, la academia, el sector privado y ciudadanía en general, interesados en conocer la gestión del Distrito y en aprovechar la información pública para procesos de veeduría ciudadana, cualificación, periodismo, investigación, emprendimiento y transparencia.

Observatorio Ambiental de Bogotá

El Observatorio Ambiental de Bogotá (OAB) es una herramienta que permite democratizar la información ambiental, dado que integra indicadores de múltiples dimensiones del desarrollo, recursos y temas de la gestión ambiental; alineándose con los principios de la Agenda XXI en el capítulo 40 "Información para la adopción de decisiones", donde se enfatiza que cada persona es a la vez usuario y portador de información, que incluye datos y el conjunto adecuado de experiencias y conocimientos".

Enlace

[Observatorio Ambiental de Bogotá](#)

Acá usted podrá consultar información sobre:

- Políticas Ambientales Distritales
- Objetivos de Desarrollo Sostenible
- Indicadores
- Educación Ambiental y Participación Ciudadana
- Cambio Climático
- Ecourbanismo
- Visor Geográfico
- Actualidad Ambiental (Noticias y Eventos)

Oferta de formación

[Aulas Ambientales](#)

[Comisión Intersectorial de Educación Ambiental CIDEA](#)



Acceso a la información

Aquí podrá encontrar información en SIG, Power BI, infografías y videos.

Entidad y dependencia responsable

Secretaría Distrital de Ambiente
Dirección de Planeación y Sistemas
de Información Ambiental

Dirección y Teléfono

Avenida Caracas No. 54 - 38
(601) 3778899

Correo de contacto

info.oab@ambientebogota.gov.co

Observatorio de Protección y Bienestar Animal

El Observatorio de Protección y Bienestar Animal de Bogotá es una herramienta para la gestión del conocimiento que recolecta, organiza, interpreta y divulga información útil para la toma de decisiones en materia de política pública y para la construcción de conocimiento sobre la situación del bienestar animal en Bogotá.

Enlace

[Observatorio de Protección y Bienestar Animal](#)

Acá usted podrá consultar información sobre:

- Investigaciones: documentos y productos de investigación sobre la protección y el bienestar animal realizados por el Instituto Distrital de Bienestar y Protección Animal - IDPYBA.
- Política pública: reporte de seguimientos a la política pública donde es la hoja de ruta que tiene Bogotá para garantizar que los animales que habitan en el territorio tengan mejores condiciones de vida.
- Semilleros: información general, documentos y productos de investigación surgidos de los semilleros de investigación ciudadana del IDPYBA.



Acceso a la información

Aquí podrá encontrar información en PDFs interactivos e infografías.

Entidad y dependencia responsable

Instituto Distrital de Bienestar y Protección Animal (IDPYBA)

Dirección y Teléfono

Carrera 10 No 26 – 51. Edificio Residencias Tequendama, Torre Sur, Piso 8 (601) 64771 7

Correo de contacto

proteccionanimal@animalesbog.gov.co

Sistema de Información para la Gestión del Arbolado Urbano

El Sistema de Información para la Gestión del Arbolado Urbano de Bogotá D.C (SIGAU) es una herramienta de diagnóstico que cuenta con publicaciones de noticias que permite la planificación de planta de árboles y el seguimiento al mantenimiento de estos mismos, sirve como mecanismo de identificación para que los usuarios consulten características y localización de especies e incentiva al seguimiento y control social de las actividades operativas de plantación, tala, mantenimiento y manejo fitosanitario.

[Enlace SIGAU](#)

[Enlace Indicadores](#)

Acá usted podrá consultar información sobre:

- La Aplicación ArbolApp, para que la ciudadanía tenga en tiempo real, datos cuantitativos y cualitativos relacionados con el arbolado urbano
- Información de las huertas de agricultura urbana en la ciudad
- Bogotá es mi huerta, plataforma virtual de Cocreación de agricultores urbanos
- Jardinería en espacio público
- Programa Distrital de Agricultura Urbana y Periurbana Agroecológica



Acceso a la información

Los documentos se encuentran en formato abierto, PDF y SIG.

Entidad y dependencia responsable

Jardín Botánico de Bogotá
Subdirección Técnica Operativa

Dirección y Teléfono

Av. Calle 63 # 68 – 95
(601) 4377060 Ext. 1045

Correo de contacto

contactenos@jbb.gov.co

Observatorio Regional y Ambiental y de Desarrollo Sostenible del Río Bogotá

El Observatorio Regional Ambiental y de Desarrollo Sostenible del Río Bogotá (ORARBO) es el instrumento de dirección y gestión integral de cuenca hidrográfica que incluye la gestión ambiental, el fortalecimiento institucional y la cohesión social. A través de esta herramienta virtual se propicia una interacción entre los diferentes actores interesados en la gestión integral de la cuenca del río Bogotá, donde pueden dar a conocer sus experiencias, obtener información y, de esta manera, fortalecer sus procesos de toma de decisiones, investigación y articulación con los demás actores de orden institucional, empresarial, no gubernamental o comunitario.

Enlace
[ORARBO](#)

Acá usted podrá consultar información sobre:

- Documentos relacionados con temas ambientales, sociales y económicos relacionados con la Cuenca Hidrográfica del río Bogotá, como Políticas, instrumentos de planeación y gestión, estudios, investigaciones, estrategias pedagógicas y didácticas, planes, proyectos, entre otros.
- Listado de vínculos a páginas web de entidades, bibliotecas, centros de documentación y centros de investigación en temas hidrográficos de la cuenca del río Bogotá.
- Consulta de información geográfica, documentos, novedades, actividades e indicadores por municipio.



Acceso a la información

Aquí podrá encontrar información en SIG, PDF e infografías.

Entidad y dependencia responsable

Secretaría Distrital de Ambiente
Dirección de Planeación y Sistemas de Información Ambiental
Consejo Estratégico de la Cuenca Hidrográfica del Río Bogotá – (CECH)

Dirección y Teléfono

Avenida Caracas No. 54 - 38
(601) 3778852

Correo de contacto

sistemas@ambientebogota.gov.co
planeacion@ambientebogota.gov.co

Observatorio y Gestión del Conocimiento Cultural

El Observatorio y Gestión del Conocimiento Cultural es una herramienta de Información para el diseño y seguimiento de políticas, planes, programas y proyectos investigación, analítica de datos, sistematización y memoria, así como en temas metodológicos a entidades del sector cultura y otras entidades del orden distrital que realizan estrategias, programas o proyectos en temas de cultura ciudadana, transformación cultural o promoción de las prácticas culturales, artísticas, patrimoniales, recreativas y deportivas.

Enlace

[Observatorio y Gestión del Conocimiento Cultural](#)

Acá usted podrá consultar información sobre:

- Mediciones de actividades y eventos del sector Cultura, Recreación y Deporte, como parte de las actividades de monitoreo de las prácticas culturales y recreo-deportivas.
- Recolección y procesamiento de datos sobre creencias, percepciones, representaciones, conocimientos y prácticas culturales, artísticas, patrimoniales, recreativas y deportivas que se realizan en la ciudad.
- Boletines temáticos que aprovechan la información recolectada en las mediciones realizadas.
- Metodologías cualitativas, cuantitativas y técnicas de experimentación e innovación asociadas al sector Cultura, Recreación y Deporte.



Acceso a la información

Aquí podrá encontrar información en PDF, .doc, y formato abierto en xls, .csv.

Entidad y dependencia responsable

Secretaría Distrital de Cultura Recreación y Deporte
Subsecretaría Distrital de Cultura Ciudadana y Gestión del Conocimiento

Dirección y Teléfono

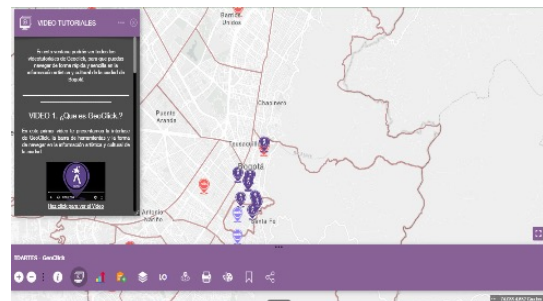
Carrera 8 # 9 -83
(601) 3274850

Correo de contacto

observatoriodeculturas@scrd.gov.co

Geoclick

Geoclick, es una herramienta para la interacción de información artística y cultural de Bogotá. Se desarrolló, a partir de mesas de co-creación realizadas y sistematizadas durante el 2020, identificando las necesidades de artistas, consejeros de las artes, ciudadanía y agentes del sector (público y privado). Es un sistema multicapa, que funciona de manera independiente, su esencia es la interacción, descarga y consulta de información artística y cultural de la ciudad.



Acceso a la información

Aquí podrá encontrar información en formato abierto, SIG y video.

[Enlace GEOCLICK](#)

Acá usted podrá consultar información sobre:

- Historias de artistas
- Espacios culturales
- Cuales localidades han tenido mayor beneficio por la oferta artística y cultural.
- Inscribirse al gremio artístico
- Video tutoriales sobre el manejo de la plataforma

Entidad y dependencia responsable

Instituto Distrital de las Artes – IDARTES

Dirección y Teléfono

Carrera 8 No. 15 - 46 - Bogotá
(601) 379 5750

Correo de contacto

contactenos@idartes.gov.co

Observatorio de Desarrollo Económico de Bogotá

El Observatorio de Desarrollo Económico de Bogotá D.C. (ODEB) es el visor del Distrito, encargado de enseñar a la ciudadanía, la información asociada al comportamiento económico de la ciudad, la cual es presentada mediante investigaciones, boletines y editoriales que permiten la comprensión de los diversos indicadores económicos generados por fuentes oficiales y aplicados a los principales sectores económicos de la ciudad, de manera georreferenciada y con enfoque poblacional. La información contenida en el ODEB permite ejercicios de veeduría ciudadana al brindar herramientas para el debate, permite la toma de decisiones tanto para la ciudadanía como para las diversas entidades del Distrito y aporta elementos para la generación de políticas públicas.

Enlace

[Observatorio de Desarrollo Económico](#)

Acá usted podrá consultar información sobre:

- Bases de datos con indicadores sobre el comportamiento económico y productivo de Bogotá.
- Artículos de análisis y síntesis de información coyuntural sobre temas de desarrollo económico y notas editoriales sin periodicidad definida.
- Publicación de investigaciones económicas del Distrito Capital.
- Business Intelligence, infografías, mapas e información sobre corazones productivos de la ciudad.



Acceso a la información

La información está disponible en formato PDF y mapas.

Entidad y dependencia responsable

Secretaría Distrital de Desarrollo Económico
Dirección de Estudios de Desarrollo Económico

Dirección y Teléfono

Carrera 60 No. 63A-52 Salón Tukano
(601) 3693777

Correo de contacto

contactenos@desarrolloeconomico.gov.co

Observatorio de Turismo de Bogotá

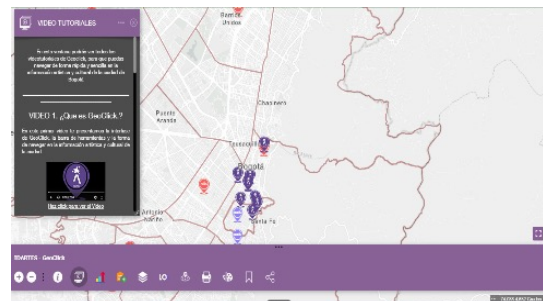
El Observatorio de Turismo de Bogotá es un instrumento de gestión pública que permite consolidar, sistematizar, analizar, investigar y divulgar la información del sector turístico en Bogotá, con el fin de asegurar lineamientos normativos y técnicos para su institucionalización de manera articulada con el sector local, regional, nacional e internacional. Se encarga de desarrollar y publicar estudios e investigaciones relacionadas con la actividad turística de la ciudad, que aporta datos para la toma de decisiones de los actores relacionados con la actividad turística.

Enlace

[Observatorio de Turismo de Bogotá](#)

Acá usted podrá consultar información sobre:

- Datos de la demanda turística de Bogotá
- Investigación de viajeros en Bogotá
- Mapas digitales de los prestadores de servicio turístico
- Resultados de las mediciones de actividades turísticas
- Estudios de caracterización del turismo



Acceso a la información

Aquí podrá encontrar información en formato abierto, SIG y video.

Entidad y dependencia responsable

Instituto Distrital de las Artes – IDARTES

Dirección y Teléfono

Carrera 8 No. 15 - 46 - Bogotá
(601) 379 5750

Correo de contacto

contactenos@idartes.gov.co

Observatorio de Acceso y Permanencia Escolar

El Observatorio de Acceso y Permanencia Escolar es una herramienta de análisis, evaluación, seguimiento y divulgación de información sobre los temas de acceso y permanencia escolar en el Distrito Capital. El observatorio tiene como propósito ayudar a comprender las dinámicas distritales y locales que afectan el acceso y la permanencia escolar de los niños, niñas, jóvenes y adultos de la ciudad, así como brindar información que permitirá a los entes competentes (SED nivel central, Direcciones Locales e Instituciones Educativas) formular programas, políticas y tomar decisiones tendientes a disminuir la deserción escolar, de acuerdo a las necesidades y dificultades que presenta cada localidad y cada establecimiento educativo.

Enlace

[Observatorio de Acceso y Permanencia Escolar](#)

Acá usted podrá consultar información sobre:

- Indicadores de acceso y permanencia escolar
- Boletines de matrícula mensual en el sistema escolar
- Índice de deserción escolar
- Encuesta de calidad de vida



Acceso a la información

La información está disponible en formato abierto, video, xls y PDF.

Entidad y dependencia responsable

Secretaría de Educación del Distrito
Subsecretaría de Acceso y Permanencia

Dirección y Teléfono

Av. El Dorado No 66-63 Bogotá-Colombia
(601) 3241000

Correo de contacto

jdaza@educacionbogota.gov.co

Observatorio de Convivencia Escolar

El Observatorio de Convivencia Escolar (OCE), es un espacio de reflexión pedagógica que busca incentivar la investigación y el diseño de estrategias encaminadas a prevenir situaciones de convivencia escolar institucional. Por tanto, es un espacio que observa, analiza, organiza, diseña y presenta lecturas rigurosas de la vida escolar, que impacten la convivencia y la construcción de ciudadanía crítica.

Enlace

[Observatorio de Convivencia Escolar](#)

Acá usted podrá consultar información sobre:

- Normatividad del Sistema Distrital de Seguridad Escolar
- Infografías de las líneas de acción y la estructura del Observatorio
- Modelo pedagógico institucional
- Acceso, Disponibilidad, Permanencia y Calidad de la Educación
- Gobierno escolar planes de convivencia y manuales de convivencia
- Accesibilidad, Asequibilidad, Adaptabilidad de la Educación
- Boletín del sistema de alertas



Acceso a la información

El Observatorio facilita la información en formato PDF, infografías y videos en Youtube.

Entidad y dependencia responsable

Secretaría de Educación Distrital
Subdirección de Integración Interinstitucional
Dirección General de Educación y Colegios Distritales

Dirección y Teléfono

Avenida el Dorado No. 66- 63
(601) 3241000 Ext. 2473

Correo de contacto

contactenos@educacionbogota.edu.co

Observatorio Fiscal del Distrito

El Observatorio Fiscal del Distrito es una herramienta de divulgación de información sobre hacienda pública local y las finanzas públicas de Bogotá. Contiene información de ingresos y gastos de la ciudad, asociados con el comportamiento del recaudo y del presupuesto del Distrito Capital. Además, incluye información sobre los resultados fiscales y las fuentes de financiamiento para el análisis de la situación fiscal de la capital colombiana.



Enlace

[Observatorio Fiscal](#)

Acá usted podrá consultar información sobre:

- Coyuntura económica: Profundizar en los datos de actividad económica de la capital colombiana
- Presupuesto Distrital: Explorar el presupuesto anual de Bogotá
- Resultados Fiscales: Explore el balance fiscal del gobierno local
- Impuestos Distritales: Explore el análisis tributario de Bogotá

Acceso a la información

La información está disponible en formato SIG y Power BI.

Entidad y dependencia responsable

Secretaría Distrital de Hacienda
Subsecretaría de Integración
Interinstitucional

Dirección y Teléfono

Carrera 30 No 25-90
(601) 3385000

Correo de contacto

oguzman@shd.gov.co

Así va el Plan de Desarrollo

La herramienta Así va el Plan está encargado de informar los avances en la ejecución del Plan de Distrital Desarrollo, a partir de los propósitos, logros de ciudad, programas estratégicos, programas generales y metas de los sectores. Al navegar se puede visualizar las cifras del presupuesto asignado y ejecutado en planes programas y proyectos. Así mismo, a través de un visor geográfico se puede ver la información de la territorialización de la inversión. Cabe resaltar que la herramienta cuenta con un apartado dedicado a visualizar los avances de la inversión en las metas asociadas a los Objetivos de Desarrollo Sostenible (ODS).

Enlace
[Así va el plan](#)

Acá usted podrá consultar información sobre:

- Estructura general del Plan Distrital de Desarrollo
- Datos de la ejecución de la inversión por los sectores administrativos
- Visor geográfico de la territorialización de la inversión
- Ejecución de la inversión de acuerdo con los Objetivos de desarrollo sostenible



Acceso a la información

La información está disponible en formato PDF.

Entidad y dependencia responsable

Secretaría Distrital de Planeación
Subsecretaría de Planeación de la Inversión

Dirección y Teléfono

Carrera 30 # 25 - 90 Pisos 5 - 8 -13
(601) 3358000 Ext. 8611

Correo de contacto

servicioalciudadanoGEL@sdp.gov.co

Centro de Gobierno Local

El Centro de Gobierno Local es un visor web donde los ciudadanos pueden consultar información en tiempo real sobre las obras y programas sociales de las 20 Alcaldías Locales. Es una herramienta que cuenta con la información verificada y actualizada en un solo clic, sobre la gestión local y la ejecución de los recursos públicos, los proyectos de infraestructura, el estado de avance de los presupuestos participativos, cuánto y en dónde invertimos los recursos para la estrategia de reactivación económica 'Bogotá Local' y cómo vamos en la descongestión de actuaciones de policía, entre otros.

Enlace

[Centro de Gobierno Local](#)

Acá usted podrá consultar información sobre:

- Gestión Pública Local de cada una de las 20 localidades
- Ejecución y avance de las obras locales
- Contratos que hacen las Alcaldías Locales
- Índice de la gestión pública local
- Gestión Policiva local
- Reporte del programa Bogotá Local, sobre los emprendimientos de la economía popular de las localidades

Oferta de formación

[Impulso Local](#)

[Microempresa Local](#)



Acceso a la información

Aquí podrá encontrar información en Infografías, Power BI, PDF y video.

Entidad y dependencia responsable

Secretaría Distrital de Gobierno
Subsecretaría de Gestión Local

Dirección y Teléfono

Calle 11 No. 8-17
(601) 382 06 60

Correo de contacto

dianam.parra@gobiernobogota.gov.co

Plan Estadístico Distrital

El Plan Estadístico Distrital (PED) es un instrumento de política de información estadística para el Distrito que tiene como propósito garantizar que la ciudad disponga de estadísticas oficiales para conocer su realidad económica, sociodemográfica y ambiental; base para el diseño, seguimiento y evaluación de políticas públicas.

Enlace
[Plan Estadístico Distrital](#)

Acá usted podrá consultar información sobre:

- Plan Estadístico Distrital
- Documentación Proceso Estadístico en el Distrito
- Lineamientos y orientaciones para la anonimización de los microdatos
- Estándares estadísticos para la incorporación del enfoque poblacional, diferencial e interseccional
- Los inventarios de oferta y demanda de la información estadística



Acceso a la información

La información está disponible en documentos sobre informes, boletines, infografías, indicadores de gestión, enlaces dinámicos, entre otros y se encuentran para acceder en formato PDF y videos en Youtube.

Entidad y dependencia responsable

Secretaría Distrital de Planeación
Dirección de Información,
Cartografía y Estadística

Dirección y Teléfono

Carrera 30 #25-90
(601) 3358000

Correo de contacto

alacosta@sdp.gov.co

Encuesta Multipropósito

La Encuesta Multipropósito (EM) es una herramienta estadística que recoge información sobre aspectos sociales, económicos y de entorno de los hogares y habitantes de Bogotá y la región. Los resultados obtenidos por la Encuesta Multipropósito se usan, entre muchos otros fines, para el cálculo de los principales indicadores socioeconómicos, de capacidad de pago y calidad de vida de la capital y los municipios aledaños, que a su vez sirven de insumo fundamental para la toma de decisiones de política pública focalizada y territorializada, en pro de mejorar la calidad de vida de la población y avanzar en el proceso de integración regional.

Enlace

[Encuesta Multipropósito](#)

Acá usted podrá consultar información sobre:

- Información actualizada sobre las condiciones de vida, capacidad de pago, pobreza, déficit de vivienda y muchos otros aspectos sociales, económicos y territoriales de sus hogares y sus habitantes, así como de los municipios de la región.
- La información recolectada es insumo para que el Distrito Capital, los municipios y la Gobernación de Cundinamarca tomen decisiones de política pública focalizada y territorializada.



Acceso a la información

La información se encuentra disponible en formato documento en PDF y doc. Así mismo, tiene un visor interactivo georeferenciado de resultados en sistema de información.

Entidad y dependencia responsable

Secretaría Distrital de Planeación
Dirección de Estudios Macro

Dirección y Teléfono

Carrera 30 # 25 - 90 Pisos 5 - 8 -13
(601) 3358000 Ext. 9013

Correo de contacto

encuestamultiproposito@sdp.gov.co

Reporta un Huevo

Reporta un Huevo es una herramienta que le permite a los usuarios reportar el deterioro de la malla vial y visualizar la gestión de la Unidad de Mantenimiento Vial, el Instituto de Desarrollo Urbano y los Fondos de Desarrollo Local, de las obras de ellos segmentos viales priorizados, con información presentada en los avances del denominado Plan de Choque 2021 – 2022. El tablero de visualización presenta el estado de los huecos reportados en la ciudad y la ciudadanía puede filtrar la información por estado de los huecos, Localidad y entidad responsable.

Enlaces

[Observatorio de Movilidad](#)
[Gobierno Abierto de Bogotá](#)
Bogota.gov.co

Acá usted podrá consultar información sobre:

- Reporte ciudadano de los huecos en la ciudad la cual se puede filtrar
- Plan de Intervenciones por parte de la Unidad de Mantenimiento Vial



Reporta un hueco o alcantarilla

En Bogotá hemos venido mejorando la malla vial de la ciudad. Durante el 2021 hemos intervenido 129 km carril de vías urbanas e intermedias y hemos instalado 78.862 huecos.

¡Vamos por más!

En estas vacaciones nos quedaremos trabajando para que en tiempo récord logremos reparar 96.000 huecos y 88 km carril de malla vial adicionales entre octubre y el 20 de diciembre y por 23 días.

¡Necesitamos de tu ayuda!

Antes de salir de vacaciones, reporta un hueco o una alcantarilla. Necesitamos de tu ayuda y reportarnos los que más afectan la movilidad y la seguridad en la ciudad por Autostrada Norte, Autostrada Central, Autostrada Sur, Avenida Boyacá, Avenida José Celestino Balmori, Carrera Riverside y la Carrera Septima.

Acceso a la información

Aquí podrá encontrar información en Power BI.

Entidad y dependencia responsable

Secretaría General de la Alcaldía
Mayor de Bogotá
Alta Consejería de TIC

Dirección y Teléfono

Carrera 8 # 10 - 59
(601) 3813000

Correo de contacto

altaconsejeriadetic@alcaldiabogota.gov.co

Observatorio de Movilidad de Bogotá

El Observatorio de Movilidad de Bogotá es una herramienta de gestión con datos abiertos que les permite a los usuarios consultar reportes, análisis, indicadores y estadísticas sobre el comportamiento de la movilidad en la ciudad, fortaleciendo así el principio de transparencia que rige el derecho al acceso de información oficial, detallada, confiable y de fácil acceso para toda la ciudadanía.

Enlace

[Observatorio de Movilidad Bogotá](http://observatorio.movilidadbogota.gov.co)

Acá usted podrá consultar información sobre:

- Comportamiento ciudadano en materia de movilidad con el reporte de infracciones y comparendos
- Encuestas de movilidad
- Gestión de la movilidad - Plan de manejo del tránsito
- Infraestructura para la movilidad - huecos
- Impacto ambiental de la movilidad
- Seguridad vial – peatones
- Transporte público y privado - Intermunicipal



Acceso a la información

La información se encuentra disponible en formatos PDF y herramientas de visualización en datos como Power BI y mapas ARCGIS.

Entidad y dependencia responsable

Secretaría Distrital de Movilidad
Dirección de Inteligencia para la Movilidad

Dirección y Teléfono

Calle 13 # 37-35
(601) 3649400 Opción 2

Correo de contacto

contactociudadano@movilidadbogota.gov.co
jvargas@movilidadbogota.gov.co

Observatorio Mujeres y Equidad de Género

El Observatorio Mujeres y Equidad de Género (OMEG) es una herramienta estratégica para recopilar, ordenar, analizar, e interpretar y difundir información concerniente a la situación de las mujeres que habitan en el Distrito Capital.

[Enlace OMEG](#)

Acá usted podrá consultar información sobre:

- Problemas socialmente relevantes respecto a las situaciones de desigualdad que viven las mujeres en Bogotá.
- Implementación de la Política Pública de Mujeres y Equidad de Género (PPMyEG) en el logro de sus objetivos.
- Recomendaciones de política pública en materia de toma de decisiones, control y priorización de recursos para propender por el Goce Efectivo de Derechos de las Mujeres en el Distrito.

Oferta de formación

- Habilidades digitales para la autonomía de las mujeres
- Habilidades socioemocionales
- Prevención de violencias
- Digitales
- Derechos de las mujeres y herramientas TIC
- Introducción sobre indicadores de género

[Micrositio de desarrollo de capacidades](#)



Acceso a la información

Los datos se encuentran consolidados y disponibles en formato abierto. Las investigaciones están en formato documento: Word y PDF.

Entidad y dependencia responsable

Secretaría Distrital de la Mujer
Dirección de Gestión del Conocimiento

Dirección y Teléfono

Avenida El Dorado, Calle 26# 69 -79.
Edificio Elemento, torre 1, Piso 9 Bogotá D.C.

Línea Púrpura Distrital: 01 8000 112
137 Sede: 6013169001

Correo de contacto

omeg2019@sdmujer.gov.co
apmesa@sdmujer.gov.co

Observatorio Distrital de Víctimas del Conflicto Armado

El Observatorio Distrital de Víctimas del Conflicto Armado (ODVCA) es un organismo de carácter público creado por el Acuerdo Distrital 491 de 2012 y reglamentado por el Decreto Distrital 531 de 2015 y la Resolución 743 de 2019 de la Secretaría General de la Alcaldía Mayor de Bogotá, que tiene como propósito, procesar y divulgar información que pueda aportar al mejoramiento y toma de decisiones alrededor de la Política de Atención, Asistencia, Reparación Integral y Garantías de no Repetición para las víctimas del conflicto armado que residen en Bogotá, y de manera particular, a la promoción de la paz y la reconciliación en el Distrito.

Enlace

[Observatorio Distrital de Víctimas del Conflicto Armado](#)

Acá usted podrá consultar información sobre:

- Monitoreo e investigación y diseño de metodologías relacionados con víctimas del conflicto armado en la ciudad.
- Informes de gestión, seguimiento e implementación de los programas de la política pública de víctimas en Bogotá.
- Gestión con instituciones públicas y privadas locales e internacionales para crear espacios de discusión, intercambio de información y realizar investigación conjunta.
- Promover el debate público a nivel distrital y nacional sobre la política pública de víctimas.



Acceso a la información

Fichas, boletines, documentos accesibles e información documental en formato documento PDF.⁹

Entidad y dependencia responsable

Secretaría General

Alcaldía Mayor de Bogotá

Alta Consejería de Víctimas, la Paz y la Reconciliación

Dirección y Teléfono

Carrera 8 No. 12 - 21

(601) 3813000 Ext. 2000

Correo de contacto

observatoriovictimas@alcaldiabogota.gov.co

Observatorio Poblacional Diferencial y de Familias

El Observatorio Poblacional Diferencial y de Familias es un centro de pensamiento que reúne, almacena, procesa y analiza información con el fin de dar recomendaciones para la formulación o reformulación de políticas públicas del distrito. Busca fortalecer la opinión pública acerca de la dinámica social bogotana, y establecer alertas tempranas sobre la vulneración de derechos en la ciudad. El Observatorio busca dar solución a la necesidad de disponer de información en materia económica, social, cultural, política, normativa-legislativa y territorial que visibilice las características, dinámicas y distintas lógicas de ser y hacer de las diferentes poblaciones, sectores sociales y sus familias en los ámbitos rurales y urbanos del Distrito Capital.

Enlace

[Observatorio Poblacional Diferencial y de Familias](#)

Acá usted podrá consultar información sobre:

- Estudios sobre barreras de inclusión social y productiva para personas con discapacidad y mayores, entre otros...
- Infografías sobre estrategias de transversalización de los enfoques poblacionales, uso del lenguaje incluyente, familias en Bogotá, entre otros...
- Boletines con temas de personas en discapacidad en Bogotá, habitantes de apoyo y redes de apoyo, características de los hogares en Bogotá, entre otros...



Acceso a la información

Secretaría Distrital de Planeación
Dirección de Equidad y Políticas Poblacionales.

Entidad y dependencia responsable

Secretaría Distrital de Planeación
Dirección de Equidad y Políticas Poblacionales

Dirección y Teléfono

Carrera 30 # 25 - 90 Pisos 5 - 8 -13
(601) 3358000 Ext. 8524

Correo de contacto

observatoriopoblacional@sdp.gov.co

Visor de Población


El Visor de Población es una herramienta que brinda la oportunidad de conocer el pasado, presente y futuro de Bogotá, a partir de las dinámicas demográficas de la población en el tiempo y el territorio. Gracias a este visor, se tendrá acceso a información por años, grupos de edad y sexo. Esta herramienta tiene como objetivo contribuir al proceso de toma de decisiones de política pública y facilitar a la ciudadanía el acceso y el análisis de la información de población. Tan solo con pasar el cursor del mouse del computador sobre el mapa y los gráficos, es posible conocer los datos de la dinámica poblacional en la ciudad.

Enlace
[Visor de Población](#)

Acá usted podrá consultar información sobre:

- Datos e indicadores sobre espacio público.
- Centro de documentación, estudios y análisis sobre espacio público.
- Información bienal de Espacio Público de Bogotá.
- Talleres y actividades relacionados con el intercambio y divulgación de buenas prácticas en la recuperación, generación y sostenibilidad del espacio público.

Oferta de formación
[Juego de mesa Antropolis](#)



Acceso a la información

La información se encuentra disponible en documentos de consultas en formatos de tipo SIG, y xls.

Entidad y dependencia responsable
Secretaría Distrital de Planeación
Información y Estudios Estratégicos
de la Secretaria Distrital de Planeación

Dirección y Teléfono
Carrera 30 # 25 - 90 Pisos 5 - 8 -13
(601) 3358000 Ext. 9013

Correo de contacto
cortegaa@sdp.gov.co

Observatorio de Salud (SaluData)

El Observatorio de Salud (SaluData) de Bogotá es una herramienta de información abierta que permite a los usuarios consultar de manera sencilla la consolidación, el análisis y difusión de datos frente al comportamiento de la salud en la ciudad, fomentando la apropiación social sobre las iniciativas de prácticas saludables y los factores de riesgo que inciden en la salud de la ciudadanía y las comunidades, mediante procesos confiables que promueven la transparencia y el control social a partir del uso de las tecnologías de información y comunicaciones.

[Enlace SaluData](#)

Acá usted podrá consultar información sobre:

- Demografía y salud
- Salud mental
- Enfermedades crónicas y no transmisibles
- Salud laboral
- Seguridad alimentaria y nutricional
- Enfermedades transmisibles
- Salud sexual y reproductiva
- Salud ambiental
- Emergencias y desastres
- Oferta de servicios de salud
- Desarrollo sostenible y salud



Acceso a la información

El portal web cuenta con publicaciones como boletines, noticias e infografías además maneja un aula virtual en donde los usuarios podrán hacer uso de la biblioteca y la revista digital de salud, los documentos se encuentran en: Formato abierto, PDF y SIG.

Entidad y dependencia responsable

Secretaría Distrital de Salud
Subsecretaría de Gestión, Participación y Servicio a la Ciudadanía.

Dirección y Teléfono

Carrera 32 N° 12 – 81
6013649090 Ext. 9792

Correo de contacto

observatoriodesalud@saludcapital.gov.co
l1salas@saludcapital.gov.co

Observatorio de Dinámicas Urbano Regionales

El Observatorio de Dinámicas Urbano Regionales (ODUR) apoya la coordinación de políticas públicas y de los instrumentos de planeación regional, al tiempo que contribuye a la identificación y valoración de retos, oportunidades y aspectos críticos a considerar, tanto del sector público como del sector privado. Produce documentos de análisis de la situación ambiental, social, económica e institucional, en los municipios de la región capital, y se soporta en datos relevantes para medir relaciones de interdependencia.

Enlace

[Observatorio de Dinámicas Urbano Regionales](#)

Acá usted podrá consultar información sobre:

Seguimiento y evaluación a la dinámica urbano-regional de Bogotá y los municipios de su entorno:

- Ambiental - territorial
- Económica
- Social
- Institucional

Oferta de formación

[Juego de mesa Antropolis](#)



Acceso a la información

Información disponible en documentos y visores que permiten su navegabilidad y descarga con tipos de formato: PDF, SIG, Power BI, visores y herramientas interactivas.

Entidad y dependencia responsable

Secretaría Distrital de Planeación
Dirección de Integración Regional,
Nacional e Internacional

Dirección y Teléfono

Carrera 30 # 25 - 90 Pisos 5 - 8 -13
(601) 3358000 Ext. 8534

Correo de contacto

cortegaa@sdp.gov.co

Observatorio de Espacio Público

El Observatorio del Espacio Público de Bogotá es un herramienta de servicio abierto a la ciudadanía que desarrolla el análisis de datos interoperables para la generación de información relevante, confiable y actualizada que aporta a la construcción de conocimiento sobre características, procesos y dinámicas relacionadas con el espacio público en la ciudad, difundándose en el marco de la Ley de Transparencia y del Derecho de Acceso a la Información Pública.

Enlace

[Observatorio de Espacio Público](#)

Acá usted podrá consultar información sobre:

- Datos e indicadores sobre espacio público.
- Centro de documentación, estudios y análisis sobre espacio público.
- Información bienal de Espacio Público de Bogotá.
- Talleres y actividades relacionados con el intercambio y divulgación de buenas prácticas en la recuperación, generación y sostenibilidad del espacio público.

Oferta de formación

[Juego de mesa Antropolis](#)



Acceso a la información

Aquí podrá encontrar información disponible en SIG y PDF.

Entidad y dependencia responsable

vDepartamento Administrativo de la Defensoría del Espacio Público
Subdirección de Registro Inmobiliario

Dirección y Teléfono

Casa del Espacio Público de Bogotá:
Ac. 32 #16-7
(601) 3822510

Correo de contacto

observatorio@dadep.gov.co

Observatorio Técnico Catastral

El Observatorio Técnico Catastral de Bogotá tiene como propósito producir conocimiento de la dinámica urbana y del sector inmobiliario para la toma de decisiones en el interior de la entidad, así como de propietarios de inmuebles, compradores, constructores, academias, gremios y de la ciudadanía en general. Se consolida información de fuentes primarias y secundarias, las cuales se integran, se estandarizan, se georreferencian y se analizan. Estos datos sirven para elaborar investigaciones sobre el sector inmobiliario del suelo de Bogotá - Región, desde una óptica integral, es decir, se aborda el segmento residencial y no residencial para la venta o para el arriendo, en lo nuevo y en lo usado, se generan insumos para la actualización del inventario de la ciudad y de otros ejercicios en el marco de catastro multipropósito.

Enlace

[Observatorio Técnico Catastral](#)

Acá usted podrá consultar información sobre:

Seguimiento y evaluación a la dinámica urbano-regional de Bogotá y los municipios de su entorno:

- Visor del mercado inmobiliario de Bogotá-Región
- Visor de cifras del censo inmobiliario de Bogotá
- Visor de indicadores macroeconómicos
- Reportes estadísticos, análisis, investigaciones y documentos relacionados con la dinámica inmobiliaria de Bogotá



Acceso a la información

Aquí podrá encontrar información en formato abierto, video y PDF.

Entidad y dependencia responsable

Unidad Administrativa Especial de Catastro Distrital - UAECD

Dirección y Teléfono

Carrera 30 No. 25 - 90, Torre B Piso 2
(601) 2347600

Correo de contacto

dcarrero@catastrobogota.gov.co

Observatorio de Hábitat del Distrito Capital

El Observatorio de Hábitat del Distrito Capital es una plataforma web de información pública cuyo contenido aplica estándares internacionales para el desarrollo de los diversos indicadores que presenta tales como urbanización y ocupación del territorio, vivienda y mercado inmobiliario o condiciones de habitabilidad y accesibilidad entre otros. Así mismo presenta visores geográficos que permiten la visualización georreferenciada, consulta y descarga de información sobre gestión del suelo o control de vivienda. Esta es una herramienta de gran utilidad para apoyar la toma de decisiones, procesos académicos y de investigación o desarrollo de políticas públicas para los sectores públicos, gremios y sector privado y la ciudadanía interesada en el tema de hábitat y vivienda.

Enlace

[Observatorio Hábitat](#)

Acá usted podrá consultar información sobre:

- Vivienda y mercado inmobiliario
- Condiciones de habitabilidad y accesibilidad
- Urbanización y ocupación del territorio
- Geo visores de servicios públicos y hábitat en las localidades
- Estudios e investigaciones del sector hábitat

Oferta de formación

- Educación e inclusión financiera
- Ciclo del agua y cambio climático
- La legalización y regularización de barrios de origen informal
- [Gestión del Hábitat en Bogotá](#)



Acceso a la información

La información del sitio web se presenta en formato PDF, infografías y SIG.

Entidad y dependencia responsable

Secretaría de Hábitat
Subdirección de Información Sectorial

Dirección y Teléfono

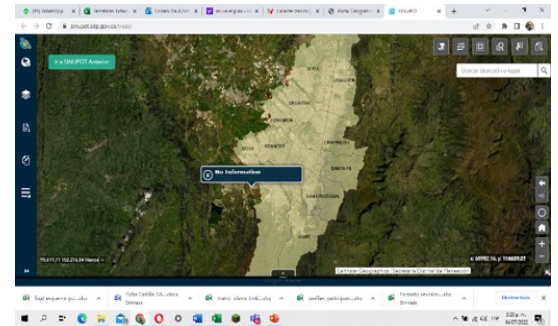
Calle 52 No. 13-64 Bogotá
(601) 3581600 Ext. 1000 a 1003

Correo de contacto

observatoriohabitad@habitatbogota.gov.co

Observatorio de Información de Norma Urbana y Plan de Ordenamiento Territorial

El Sistema de Información de Norma Urbana y Plan de Ordenamiento Territorial (SINUPOT) es un portal geográfico de la Secretaría Distrital de Planeación, cuyo objetivo es brindar acceso a la ciudadanía en general sobre la información relevante de planificación urbana y rural del distrito capital. La herramienta permiten interactuar con el mapa de Bogotá y obtener información asociada a la norma urbana, de predios o territorios en zonas urbanas o rurales según las disposiciones del Plan de Ordenamiento Territorial (POT).



Acceso a la información

La información se encuentra disponible en SIG y documentos PDF.

[Enlace SINUPOT](#)

Acá usted podrá consultar información sobre:

- Mapas temáticos
- Reportes de Bienes de Interés Cultural
- Zonas de amenaza por riesgos
- Reporte de los barrios legalizados en la ciudad
- Norma de uso y áreas de actividad (POT190), Reservas viales (POT190), Corredores ecológicos y rondas
- Planos topográficos y urbanísticos
- Documentos sobre Licencias por UPZ (POT190) y Plan Parciales

Entidad y dependencia responsable

Secretaría Distrital de Planeación
Subsecretaría de Planeación Territorial

Dirección y Teléfono

Carrera 30 # 25 - 90 Pisos 5 - 8 -13
(601) 3358000 Ext. 8611

Correo de contacto

sinu@sdp.gov.co


Mapas Bogotá

Mapas Bogotá es una aplicación web que cuenta con los datos geográficos oficiales de la capital, proporcionando información clave y de contexto que le permite a la ciudadanía definir, influenciar y guiar sus decisiones y acciones con mayor facilidad. La ciudadanía puede visualizar, consultar, crear y descargar mapas, datos geográficos y fotografías aéreas de la capital. Además, permite conocer la oferta de actividades culturales, turísticas y deportivas, calcular la mejor ruta para movilizarte en bicicleta, SITP o vehículo particular, entre otros.

Enlace
[Mapas Bogotá](#)

Acá usted podrá consultar información sobre:

- Más de 290 datos geográficos de diversos temas
- Datos georreferenciales de los 15 sectores del Distrito
- Rutas de transporte público
- Proyectos de la ciudad
- Eventos alrededor de la ciudad
- Obras que se realizan en Bogotá



Acceso a la información

La información se encuentra disponible en formato web geográfico tipo REST. Se dispone el conjunto de datos para su consulta, visualización y descarga.

Entidad y dependencia responsable

Unidad Administrativa Especial de Catastro Distrital
Infraestructura de Datos Espaciales de Bogotá D.C (IDECA)

Dirección y Teléfono

Carrera 30 No. 25-90, Torre B, Piso 2
(601) 2347600 Ext. 7711

Correo de contacto

ideca@catastrobogota.gov.co

Sistema de Información para la Planeación y Seguimiento del Desarrollo Rural del D.C

El Sistema de Información para la Planeación y Seguimiento del Desarrollo Rural del D.C (SIPSDER) es una herramienta para la planeación y el seguimiento al desarrollo rural sostenible. Se encarga de estandarizar y organizar información de la ruralidad, que le permite al usuario consultar datos relacionados con el funcionamiento del sistema agropecuario de más de 50 veredas rurales. De esta manera se promueve y fortalece un espacio de participación y fortalecimiento de la comunidad rural de la ciudad.

Enlace
[SIPSDER](#)

Acá usted podrá consultar información sobre:

- El Modelo de desarrollo rural
- Herramientas para los proyectos rurales
- Procesos de innovación en la ruralidad
- Fuentes de financiación
- Conceptos básicos de proyectos
- Convocatorias de proyectos rurales



Acceso a la información

La información se encuentra disponible en formato abierto, pdf y SIG.

Entidad y dependencia responsable

Secretaría Distrital de Planeación
Dirección de Ambiente y Ruralidad

Dirección y Teléfono

Carrera 30 # 25 – 90 Pisos 5 – 8 -13
(601) 3358000 Ext. 9013

Correo de contacto

comunicaciones.sipsder@gmail.com

Observatorio Distrital de Contratación y Lucha Anticorrupción

El Observatorio Distrital de Contratación y Lucha Anticorrupción es un instrumento de trabajo especializado, integrado a la Secretaría Jurídica Distrital, que recopila, analiza e interpreta datos e información relevante sobre problemáticas relacionadas con la transparencia, integridad, buenas y malas prácticas y la prevención de la corrupción en la contratación pública del Distrito Capital, con el fin de generar conocimiento e información confiable para la toma de decisiones relacionadas con el mejoramiento de la gestión contractual en los organismos y entidades de la administración pública distrital.

Enlace
[ODCLA](#)

Acá usted podrá consultar información sobre:

- Prevención del daño antijurídico en materia de contratación estatal
- Metodologías y herramientas innovadoras de análisis de problemas de transparencia
- Datos relevantes sobre transparencia, corrupción y contratación estatal



Acceso a la información

La información se encuentra disponible en formato pdf, SIG, visores de estadísticas, herramientas interactivas e infografías.

Entidad y dependencia responsable

Secretaría Jurídica Distrital
Dirección Distrital de Política Jurídica

Dirección y Teléfono

Carrera 8 No. 10 - 65
(601) 3813000 Ext. 1781

Correo de contacto

aramosm@secretariajuridica.gov.co

Datos Abiertos Bogotá

La Herramienta Datos Abiertos de Bogotá, busca promover la transparencia, el acceso a la información pública, la competitividad, el desarrollo económico, y la generación de impacto social a través de la apertura, la reutilización de los datos públicos de Bogotá Distrito Capital, es una plataforma de consulta de información en formato abierto con pertinencia calidad en formatos estructurados a disposición de los usuarios para que ellos y las entidades la usen y reutilicen según su interés: generar informes, reportes, estadísticas, investigaciones, control social, oportunidades de negocio (ej. aplicaciones), entre otros temas.

Enlace
[Datos Abiertos](#)

Acá usted podrá consultar información sobre:

- Políticas y programas sectoriales
- Información institucional de las entidades del Distrito en formato abierto y aprovechable
- COVID-19 en Bogotá D.C.
- Mapa de referencia para Bogotá D.C (Bogotá -Bici)
- Pirámide poblacional en Bogotá D.C.
- Datos geográficos y demográficos
- Insumos para aplicaciones y toma de decisiones inteligentes

Oferta de formación

Cursos virtuales en alianza con Servicio Civil Distrital (sólo servidores distritales):

[Publicación de Datos Abiertos en la Plataforma de Datos Abiertos](#)
[Alfabetización de Datos](#)



Acceso a la información

La información de 1.770 conjuntos de datos se encuentra disponible en formato abierto, proveniente de 62 Entidades del Distrito.

Los formatos de datos abiertos son como .xlsx .xls, .csv, txt, wms, wfs, shp, geojson, dxf, KMZ, HTML, esri REST.

Entidad y dependencia responsable

Unidad Administrativa Especial de Catastro Distrital (UAECD)
Infraestructura de Datos Espaciales para el Distrito Capital (IDECA)

Dirección y Teléfono

Av. Carrera 30 No. 25 - 90, Torre B
piso 2.
(601) 2347600 Ext. 7703

Correo de contacto

ideca@catastrobogota.gov.co

Ojo a la Obra

Así vamos en un contenedor de información de transparencia y rendición de cuentas permanente, que se encuentra disponible en el portal de Bogotá, con la cual es posible visualizar y descargar los avances del Distrito Capital en materia de obras, inversión social, contratación, entre otras. Cuenta con información gráfica, geo referenciada y en datos abiertos.

Enlace

[Ojo a la obra](#)

Acá usted podrá consultar información sobre:

- Obras públicas de infraestructura
- Contratación pública distrital
- Inversiones sociales
- Avances Plan de Desarrollo
- Mantenimiento y reparación vial



Acceso a la información

La información se encuentra disponible en formatos abiertos como .xlsx, .xls, .csv, .txt, wms, wfs, shp, geojson, dxf, KMZ, HTML, esri REST.

Entidad y dependencia responsable
Secretaría General de la Alcaldía Mayor - Oficina Asesora de Comunicaciones

Dirección y Teléfono

Carrera 8 # 10 - 59
304 4363504

Correo de contacto

comunigab@alcaldiabogota.gov.co

Talento no Palanca

Talento no Palanca es una plataforma web pública y abierta a la ciudadanía para acceder a las convenciones de contratación de personas en la modalidad de prestación de servicios profesionales y/o de apoyo a la gestión, esta plataforma permite un registro de perfiles donde los bogotanos manifiestan su interés de vincularse a una entidad distrital en un área de interés específica y a medida que las entidades distritales lo requieran pueden consultar este amplio banco de hojas de vida para solventar sus necesidades contractuales. Su objetivo es proporcionar al usuario y usuarias un documento guía en el que se describan paso a paso y de manera detallada, todos los requisitos y especificaciones a tener en cuenta para el registro del perfil profesional y/o laboral en el Banco de hojas de vida de Bogotá.

Enlace

[Talento no palanca](#)

Acá usted podrá consultar información sobre:

- Ofertas laborales del distrito.
- Consultar y conocer la información de las entidades y organismos del distrito capital que han consultado su hoja de vida.
- Correo de notificación, el sistema enviara un correo de notificación cada vez que el estado consulte o cambie el estado de su hoja de vida.



Acceso a la información

Aquí podrá encontrar información en formato abierto web.

Entidad y dependencia responsable

Departamento administrativo del servicio civil Distrital - DASC
Oficina de Tecnologías de la Información y las Comunicaciones

Dirección y Teléfono

Carrera 30 No 25 – 90, Piso 9 Costado Oriental
(601) 3680038

Correo de contacto

talentonopalanca@serviciocivil.gov.co



¡CHATICO LLEGÓ PARA FACILITAR TUS CONSULTAS!

Pregúntale por
trámites, servicios
e información
de Bogotá.

 WhatsApp 3160231524

Guárdalo en tus contactos
o escanea este código



Sin filas



Atención
inmediata




Disponible 24/7

La **BOGOTÁ**
que estamos construyendo



CHATICO
nunca te dejará en visto



GOBIERNO ABIERTO DE BOGOTÁ



ALCALDÍA MAYOR
DE BOGOTÁ D.C.

SECRETARÍA
GENERAL



La **BOGOTÁ**
que estamos construyendo