



Libertad y Orden

## AGENCIA NACIONAL DE TIERRAS – ANT

### ACTO ADMINISTRATIVO No. 202631000090899 del 2026-06-11

*"Por el cual se inicia el trámite administrativo de Titulación de la Posesión y Saneamiento de la Falsa Tradición, en el marco del Procedimiento Único regulado por el Decreto Ley 902 de 2017"*

#### EL SUBDIRECTOR DE SEGURIDAD JURÍDICA

En ejercicio de las facultades legales otorgadas por el Decreto Ley 2363 del 7 de diciembre 2015, el Decreto Ley 902 del 29 de mayo de 2017, el artículo 1 de la Resolución 20231030014576 de 17 de febrero 2023, la Resolución 20230010000036 del 12 de abril de 2023, la Resolución 202510000154456 del 04 de febrero de 2025, la Resolución 202561000146996 del 03 de febrero de 2025.

#### CONSIDERANDO

##### 1. COMPETENCIA Y FUNDAMENTO JURÍDICO PARA LA FORMALIZACIÓN DE LA PROPIEDAD PRIVADA Y SEGURIDAD JURÍDICA

Que de conformidad con el artículo 3 del Decreto Ley 2363 de 2015, la Agencia Nacional de Tierras – ANT, en su calidad de máxima autoridad de las tierras de la Nación, tiene a su cargo la ejecución de la política de ordenamiento social de la propiedad rural, orientada a garantizar el acceso a la tierra, la seguridad jurídica y el cumplimiento de la función social de la propiedad.

Que el numeral 22 del artículo 4 del Decreto Ley 2363 de 2015 atribuyó a la Agencia Nacional de Tierras la función de gestionar y financiar progresivamente la formalización de tierras de naturaleza privada a favor de trabajadores agrarios y pobladores rurales de escasos recursos.

Que conforme al artículo 35 del Decreto Ley 2363 de 2015, la Agencia Nacional de Tierras adquirió, a partir del primero (1°) de enero de 2016, la ejecución del Programa de Formalización de la Propiedad Rural.

Que el artículo 36 del Decreto Ley 902 de 2017 facultó a la Agencia Nacional de Tierras para declarar, mediante acto administrativo motivado y previo cumplimiento de los requisitos legales, la titulación de la posesión y el saneamiento de la falsa tradición respecto de inmuebles rurales de naturaleza privada, en el marco del Procedimiento Único de Ordenamiento Social de la Propiedad.

Que mediante el artículo 1 de la Resolución No. 20231030014576 del 17 de febrero de 2023, se asignó a la Subdirección de Seguridad Jurídica de la Dirección de Gestión Jurídica de Tierras la competencia para expedir los actos administrativos de titulación de la posesión y saneamiento de la falsa tradición, de conformidad con lo dispuesto en los artículos 36 y 37 del Decreto Ley 902 de 2017.

##### 2. INGRESO AL REGISTRO DE SUJETOS DE ORDENAMIENTO – RESO PARA EFECTOS DE FORMALIZACIÓN

El artículo 11 del Decreto Ley 902 del 2017 creó el Registro de Sujetos de Ordenamiento (RESO) "(...) como una herramienta administrada por la Subdirección de Sistemas de Información de Tierras de la Agencia Nacional de Tierras, que consigna públicamente a todos los sujetos del presente Decreto Ley. El RESO constituirá un instrumento de planeación y de ejecución gradual de la política pública, bajo el principio de reserva de lo posible, a fin de que el acceso y la formalización de tierras se adelanten de manera progresiva."

*"Por el cual se inicia el trámite administrativo de Titulación de la Posesión y Saneamiento de la Falsa Tradición, en el marco del Procedimiento Único regulado por el Decreto Ley 902 de 2017"*

*De acuerdo con el artículo 15 del Decreto Ley 902: "La inscripción y puntuación asignada no constituyen situaciones jurídicas consolidadas, ni otorgan derechos o expectativas distintos del ingreso al RESO. La asignación de derechos de propiedad o uso solo se definirá culminado el Procedimiento Único de que trata el presente decreto ley."*

En tal sentido, el numeral 1 del artículo 5, del anexo técnico del reglamento operativo adoptado mediante Resolución No. 20230010000036 del 12 de abril de 2023, señala que el RESO, respecto del trámite de la formalización de la propiedad privada, consiste en lo siguiente: "1. *Adjudicación y formalización (titulación). Comprende la relación de personas que se vinculan a los programas de acceso a tierras en cualquiera de las modalidades de reconocimiento de derechos y los correspondientes a la formalización de la propiedad privada.*"

A su turno, el artículo 6 del anexo técnico del reglamento operativo adoptado mediante Resolución No. 20230010000036 del 12 de abril de 2023, señala:

**Artículo 6. Ingreso.** *La inclusión en el RESO podrá generarse, de oficio, de conformidad con la información que repose en las bases de datos, expedientes y demás documentos disponibles: o a solicitud de parte, a través de la herramienta tecnológica dispuesta por la ANT para recibir las solicitudes.*

**Parágrafo:** *Los protocolos técnicos necesarios para la realización de cruces de información y para el mantenimiento del sistema que soporta el RESO estarán a cargo de la Subdirección de Sistemas de la Información, que es su administrador.*

En tal sentido, la Subdirección de Sistemas de Información de Tierras allego la resolución No. **202522001963266** de fecha **21 de julio de 2025**, mediante el cual remite la valoración y calificación de la solicitud de inscripción de **NOHORA IVIS ROMERO TORRES**, identificada con cédula de ciudadanía No. **20.816.122** expedida en Cabrera. Allí concluye, de manera objetiva y razonable, que es sujeto de ordenamiento en la categoría de **FORMALIZACIÓN DE LA PROPIEDAD A TITULO GRATUITO**.

## **2.1. ENFOQUE DIFERENCIAL**

### ***Mujer rural***

El artículo 43 de la constitución de la Constitución Política señala: "La mujer y el hombre tienen iguales derechos y oportunidades. La mujer no podrá ser sometida a ninguna clase de discriminación. Durante el embarazo y después del parto gozará de especial asistencia y protección del Estado, y recibirá de este subsidio alimentario si entonces estuviere desempleada o desamparada. El Estado apoyará de manera especial a la mujer cabeza de familia."

De acuerdo con la Ley 731 de 2002, por la cual se dictan normas para favorecer a las mujeres rurales, define como mujer rural: "es toda aquella que sin distinción de ninguna naturaleza e independientemente del lugar donde viva, su actividad productiva está relacionada directamente con lo rural, incluso si dicha actividad no es reconocida por los sistemas de información y medición del Estado o no es remunerada."

Es por lo anterior, que el Estado colombiano determinó la importancia de implementar acciones tendientes a la inclusión de la mujer en planes, proyectos y programas que reconozcan su importante labor en el campo, como un eje clave en el desarrollo rural sostenible. En este sentido, el Punto 1 del Acuerdo Final para la Paz, crea condiciones que propenden por el bienestar de la población rural como factor para la construcción de una paz estable y duradera.

Bajo el anterior supuesto, el artículo 9° del Decreto Ley 902 de 2017, **se reconoce la economía del cuidado como un criterio dentro de la valoración de los procesos de**

*"Por el cual se inicia el trámite administrativo de Titulación de la Posesión y Saneamiento de la Falsa Tradición, en el marco del Procedimiento Único regulado por el Decreto Ley 902 de 2017"*

**acceso y formalización de la tierra:** "En todos los procesos de acceso y formalización de tierras se reconocerán como actividades de aprovechamiento de los predios rurales, a efectos de la configuración de los hechos positivos constitutivos de ocupación o posesión, y especialmente para la formulación de los proyectos productivos en los programas de acceso a tierras, las actividades adelantadas por las mujeres bajo la denominación de economía del cuidado conforme a lo previsto por la Ley 1413 de 2010."

Por lo descrito anteriormente, la Agencia Nacional de Tierras, como máxima autoridad de tierras de la Nación, se orienta en el diseño e implementación de las acciones diferenciales que contribuyan a equiparar las oportunidades, fortalecer la autonomía y generar condiciones de igualdad para la formalización de la propiedad, con lo cual, se espera mejorar la calidad de vida de las mujeres rurales.

### ***Habitantes del páramo y formalización en páramos***

La informalidad, la desigualdad histórica en el acceso y la concentración de la propiedad rural en Colombia constituyen un problema estructural que incide directamente en la persistencia de brechas sociales y territoriales. En este contexto, la formalización de la tierra no solo representa un mecanismo para materializar el derecho a la igualdad, sino también una condición esencial para garantizar la seguridad alimentaria, promover el desarrollo rural sostenible y contribuir a la protección de ecosistemas estratégicos.

En este sentido, la Ley 1930 de 2018 establece un marco jurídico específico para la gestión integral de estos ecosistemas. El artículo 2, numeral 8, dispone que *"En la protección de los páramos se adopta un enfoque ecosistémico e intercultural que reconoce el conjunto de relaciones socioculturales y procesos ecológicos que inciden en la conservación de la diversidad biológica, de captación, almacenamiento, recarga y regulación hídrica que garantiza los servicios ecosistémicos."*

De manera complementaria, el artículo 3, de la misma ley, define como habitantes tradicionales de los páramos a las personas que han nacido y/o habitado en municipios que hacen parte de áreas delimitadas como ecosistemas de páramo y que actualmente desarrollan actividades económicas en dichos territorios. Asimismo, la norma introduce un enfoque diferencial, mediante el cual reconoce que estas poblaciones se encuentran en condiciones particulares de afectación e indefensión como resultado de las medidas de protección ambiental, razón por la cual deben ser objeto de atención preferente y prioritaria por parte del Estado, para brindarles alternativas en el desarrollo del programa de reconversión y sustitución de sus actividades prohibidas.

Este tratamiento diferencial cobija, por tanto, a las personas que habitan o han habitado en zonas delimitadas como páramo y que desarrollan en ellas actividades productivas. Para tal efecto, la ley dispuso la realización de un censo de habitantes tradicionales a cargo del Departamento Administrativo Nacional de Estadística (DANE), conforme al parágrafo 2° del artículo 12.

Ahora bien, la Constitución Política reconoce la propiedad privada bajo la premisa de que debe cumplir una función social y ecológica, artículo 58. Esta cláusula habilita al Estado a compatibilizar la formalización de la tierra con la protección de ecosistemas estratégicos como los páramos, en tanto que el otorgamiento de títulos no implica un uso indiscriminado del suelo, sino que puede condicionarse al cumplimiento de obligaciones de conservación y prácticas sostenibles.

Por su parte, la Ley 1930 de 2018 también define que los páramos, como ecosistemas, son áreas estratégicas de especial protección y, por ende, establece la prohibición de actividades como la exploración y explotación minera, la expansión urbana, la introducción de especies exóticas invasoras y otras que afecten su funcionalidad ecológica. Asimismo, reconoce los derechos de las comunidades tradicionales que habitan estos territorios, promoviendo la implementación de actividades agropecuarias de bajo impacto ambiental con enfoque diferencial y de sostenibilidad.

*"Por el cual se inicia el trámite administrativo de Titulación de la Posesión y Saneamiento de la Falsa Tradición, en el marco del Procedimiento Único regulado por el Decreto Ley 902 de 2017"*

En desarrollo de estos principios, la ley 1930 de 2018, artículo 8, establece instrumentos institucionales orientados a armonizar la protección ambiental con la garantía de los derechos de las comunidades que habitan los ecosistemas de páramo. En particular dispone que entidades como la Agencia Nacional de Tierras (ANT) deberán adelantar un proceso de saneamiento predial en las áreas de páramo delimitadas, con el propósito de ordenar el territorio en el que se ubican estos ecosistemas. Así las cosas, la formalización de la propiedad rural en zonas de páramo no debe interpretarse como una habilitación para la continuidad de actividades prohibidas por el ordenamiento ambiental. Por el contrario, constituye un instrumento de ordenamiento jurídico del territorio que permite identificar con claridad a los sujetos que habitan estos ecosistemas, garantizar seguridad jurídica sobre su relación con la tierra y facilitar la implementación de las medidas de reconversión productiva, restauración ecológica y gestión sostenible previstas en la normativa ambiental. De esta manera, la formalización se articula con los objetivos de conservación, en tanto contribuye a generar condiciones institucionales y sociales que favorecen la transición hacia prácticas compatibles con la protección de los páramos.

Para el desarrollo de estas acciones resulta indispensable la coordinación interinstitucional entre la Agencia Nacional de Tierras, el Instituto Geográfico Agustín Codazzi (IGAC), la Superintendencia de Notariado y Registro y las demás autoridades competentes, conforme a los lineamientos establecidos en la Ley 1930 de 2018. Esta articulación institucional permite adelantar el proceso de saneamiento predial y, a su vez, facilita la aplicación de los criterios de valoración ambiental definidos por la autoridad competente para reconocer el grado de conservación de los predios ubicados en el ecosistema de páramo.

En virtud de lo anterior, y en cumplimiento del marco normativo vigente, el inicio del procedimiento administrativo está orientado a adelantar el saneamiento predial de que trata la Ley 1930 de 2018.

## 2.2. IDENTIFICACIÓN DE LAS PARTES Y TERCEROS

**NOHORA IVIS ROMERO TORRES**, identificada con cédula de ciudadanía **No. 20.816.122** expedida en Cabrera, presentó solicitud de formalización No. **3253677**, con número de expediente **2025220106998226332E**, sobre el inmueble rural denominado "**LA FORTUNA**", con un área aproximada de **6 ha + 0830 m<sup>2</sup>**, ubicado en la vereda Nueva Granada, del Municipio de Bogotá D.C., departamento de Bogotá D.C., el cual recae sobre la reconstrucción del título histórico de Sumapaz, sin folio de matrícula inmobiliaria asociado, denominado catastralmente como **EL GUAUQUE NUEVA GRANADA** y **LA ENVIDIA**, con números prediales **11001009120160000000400000000** y **11001009120160000005700000000**, respectivamente.

Como quiera que la acreditación de la propiedad privada se determinó en virtud del título histórico Sumapaz, en el presente caso no se identificó un titular de derecho real de dominio, teniendo en cuenta que el predio a formalizar no cuenta con Folio de matrícula inmobiliaria asociado.

Las partes identificadas en el presente apartado serán notificadas de conformidad con lo dispuesto en los artículos 67 y siguientes de la Ley 1437 de 2011, en concordancia con el artículo 70 del Decreto Ley 902 de 2017.

Así mismo, los terceros determinados identificados, tales como el Ministerio Público, titulares de derechos reales accesorios, acreedores y demás intervinientes, serán comunicados conforme a lo dispuesto en el artículo 37 de la Ley 1437 de 2011, en concordancia con el artículo 48 del Decreto Ley 902 de 2017.

Finalmente, los terceros indeterminados serán comunicados de conformidad con lo dispuesto en el artículo 37 de la Ley 1437 de 2011, en concordancia con el artículo 70 del Decreto Ley 902 de 2017.

## 3. DE LAS PRUEBAS RECAUDADAS EN LA ETAPA PRELIMINAR DE LA ACTUACIÓN

*"Por el cual se inicia el trámite administrativo de Titulación de la Posesión y Saneamiento de la Falsa Tradición, en el marco del Procedimiento Único regulado por el Decreto Ley 902 de 2017"*

Se incorporaron al expediente las siguientes pruebas:

### 3.1. Aportadas por LAS SOLICITANTES:

3.1.1. Medio de prueba documental: Copia simple de la de cédula de ciudadanía de **NOHORA IVIS ROMERO TORRES**, identificada con cédula de ciudadanía **No. 20.816.122** expedida en Cabrera.

3.1.2. Medio de prueba documental: Copia simple de la carta venta de 18 de agosto de 2014, suscrita por Eduardo Peñaloza, José Javier Peñaloza y Manuel Bautista Peñaloza en calidad de vendedores y la solicitante **NOHORA IVIS ROMERO TORRES**, en calidad de compradora del predio objeto del presente procedimiento, ubicado en la vereda Nueva Granada, localidad 20 de Sumapaz.

### 3.2. Recaudadas oficiosamente

3.2.1. Medio de prueba documental: Formulario de inscripción de sujetos de ordenamiento FISO – **3253677**.

3.2.2. Plano Predial del predio Objeto de formalización con fecha de elaboración del 21 de marzo de 2026.

3.2.3. Medio de prueba testimonial No. 1: Declaración rendida el 03 de junio de 2026, por parte del señor HERNANDO PEÑALOZA ADAMES, identificado con cédula de ciudadanía No. 348.115, teléfono 3118991354, quien manifestó estar de acuerdo con rendir el testimonio y frente a las preguntas formuladas señaló: *"¿Reconoce el predio solicitado?" "Respondió: si lo reconozco", "¿Reconoce a él (la) solicitante como propietario de dicho predio?" "Respondió: Si la reconozco", "¿por qué motivos?" "Respondió: porque somos ahí vecinos, somos colindantes", "¿Sabe Ud. desde que año el (la) solicitante es considerado como dueño del predio?" "Respondió: desde 2014", ¿sabe usted cómo el (la) solicitante adquirió el predio?" "Respondió: por medio de una compraventa por los hermanos Peñalozas" "¿sabe usted cómo el (la) solicitante ejerce la posesión del predio?" "Respondió: pastoreo de ganado" ¿Sabe si la posesión del predio que ejerce el (la) solicitante ha sido permanente sin violencia o conflicto y a la vista de todos (¿quieta, pacífica, publica e ininterrumpida?)" "Respondió: sin violencia" ¿Sabe usted quienes fueron los dueños anteriores del predio y por cuantos años?" "Respondió: "Antonio Peñaloza y Campo Elías Peñaloza, uy eso más de 60 años", ¿Sabe usted cuál es el estado civil de la solicitante? "Respondió: soltera" ¿Conoce si la posesión ejercida por el solicitante se realiza de manera individual o conjunta? "Respondió individual", la cual fue recolectada en medio magnético.*

3.2.4. Medio de prueba testimonial No. 1: Declaración rendida el 03 de junio de 2026, por parte del señor ROGELIO GARCIA CIFUENTES, identificado con cédula de ciudadanía No. 348.517, teléfono 3204547692, quien manifestó estar de acuerdo con rendir el testimonio y frente a las preguntas formuladas señaló: *"¿Reconoce el predio solicitado?" "Respondió: Si señora", "¿Reconoce a él (la) solicitante como propietario de dicho predio?" "Respondió: Si señora", "¿por qué motivos?" "Respondió: somos vecinos de muchos años", ¿"Sabe Ud. desde que año el (la) solicitante es considerado como dueño del predio?" "Respondió: más o menos desde 2014", ¿sabe usted cómo el (la) solicitante adquirió el predio?" "Respondió: digamos he, compraventa ella le compro a unos hermanos Peñaloza" "¿sabe usted cómo el (la) solicitante ejerce la posesión del predio?" "Respondió: pastoreo, mantiene ganadito" ¿Sabe si la posesión del predio que ejerce el (la) solicitante ha sido permanente sin violencia o conflicto y a la vista de todos (¿quieta, pacífica, publica e ininterrumpida?)" "Respondió: si eso ha sido pacífico, ese lote no tiene problemas, ella le compró a la familia Peñaloza, pero ella ha mantenido ahí toda la vida sus animales, no tiene problemas con nadie" ¿Sabe usted quienes fueron los dueños anteriores del predio y por cuantos años?" "Respondió: "Eso fue de Eduardo Peñaloza, es una sucesión de unos hermanos Peñaloza y más o menos unos 60 años", ¿Sabe usted cuál es el estado civil de la solicitante? "Respondió: soltera" ¿Conoce si la posesión ejercida por el solicitante se realiza de manera individual o conjunta? "Respondió individual", la cual fue recolectada en medio magnético.*

*"Por el cual se inicia el trámite administrativo de Titulación de la Posesión y Saneamiento de la Falsa Tradición, en el marco del Procedimiento Único regulado por el Decreto Ley 902 de 2017"*

**3.2.5.** Medio de prueba documental: Actas de contactabilidad y guía de recolección de testimonios telefónicos en las que reposan las declaraciones testimoniales del señor HERNANDO PEÑALOZA ADAMES, identificado con cédula de ciudadanía No. 348.115 y el señor ROGELIO GARCIA CIFUENTES, identificado con cédula de ciudadanía No. 348.517, rendidas los días 03 de junio de 2026, recepcionadas por la profesional jurídica Edna Rocio Hernández Neira de la Subdirección de Seguridad Jurídica de la Agencia Nacional de Tierras.

**3.2.6.** Medio de prueba documental: Informe Técnico Jurídico – ITJ de fecha que 01 de junio de 2026 de manera general, contienen información sobre identificación física del predio:

El predio con dirección LA FORTUNA, ubicado en la zona rural del municipio de Bogotá D.C, departamento de Bogotá D.C., con una cabida de 6 ha + 0830 m<sup>2</sup>; sin folio de matrícula asociado, relacionado a los números prediales 110010091201600000004000000000 y 110010091201600000057000000000, que recae sobre el título histórico de Sumapaz, es procedente técnicamente para continuar el proceso de formalización; a su vez se evidencia que existe un título originario expedido por el Estado que no ha perdido su eficacia legal, con lo que se configura la primera regla para la acreditación de la propiedad y, por ende, la naturaleza jurídica del presente predio es privada, así mismo se evidencia la relación jurídica de los solicitantes donde ejercen posesión material, pública, quieta, pacífica e ininterrumpida sobre el predio objeto de estudio, por un término superior a los diez (10) años, configurado así los presupuestos previstos en el Decreto Ley 902 de 2017, necesarios para iniciar el trámite de formalización de la propiedad privada rural.

Se realizó la consulta y cruce de información con la capa "Actualización de los límites cartográficos de los Complejos de Páramos de Colombia", escala 1:100.000, cuya fuente es Instituto de Investigación de Recursos Biológicos Alexander vonHumboldt, dispuesta a través del Módulo de Información Geográfica MIGO de la ANT evidenciando que, el predio objeto de solicitud con FISO 3253677 presenta sobreposición total con la capa del complejo de páramo de Sumapaz.

**3.2.7.** Medio de prueba documental: Consulta de fecha 01 de junio de 2026, a través del sistema interno de radicación documental oficial ante la ANT y pantallazo del correo electrónico de 12 de mayo de 2026, donde se constató que no se encuentran radicadas oposiciones al momento de la expedición del presente acto administrativo.

**3.2.8.** Medio de prueba documental: Documento de Análisis Títulos Históricos – DATH del 08 de octubre de 2025, emitido por la Dirección de Gestión Jurídica de Tierras, el cual da cuenta de los antecedentes de propiedad privada en los predios rurales dentro del Título histórico de la Hacienda Sumapaz.

**3.2.9.** Medio de prueba documental: Resolución No. 202510003772866 con fecha de elaboración 29 de diciembre de 2025, *"Por medio del cual se adopta la reconstrucción del polígono del título histórico Hacienda Sumapaz, ubicado entre los municipios de Bogotá D.C, Cubarral, Guamal, Lejanías y Uribe. en los departamentos de Cundinamarca y Meta, como prueba de que esta extensión territorial salió del dominio del Estado."*

Los medios de prueba obtenidos y allegados en esta etapa preliminar resultan necesarios, pues a través estos se prueba el supuesto fáctico indispensable para dar inicio al trámite de formalización. Pertinentes, toda vez que existe una relación entre el medio probatorio y el supuesto fáctico a probar, es decir, que el predio objeto de formalización es privado y que, a su vez, el solicitante está ejerciendo actos de posesión. Son también conducentes, ya que el medio probatorio es idóneo o tiene la aptitud para probar los hechos objeto de análisis y, finalmente, son útiles, por cuanto resultan eficaces para llevar al convencimiento de la ocurrencia de los supuestos de hecho necesarios para dar inicio al trámite de administrativo de la titulación de la posesión y saneamiento de la falsa tradición.

#### **4. ANÁLISIS DEL CASO**

##### **4.1. NATURALEZA JURÍDICA DEL PREDIO**

*"Por el cual se inicia el trámite administrativo de Titulación de la Posesión y Saneamiento de la Falsa Tradición, en el marco del Procedimiento Único regulado por el Decreto Ley 902 de 2017"*

El artículo 48 de la Ley 160 de 1994 indica que la propiedad privada se acredita de dos formas, la primera, con un título originario expedido por el Estado que no haya perdido su eficacia legal y, la segunda, mediante títulos, debidamente inscritos, otorgados con anterioridad a la vigencia de la Ley 160 de 1994, en que consten tradiciones de dominio por un lapso no menor al término que señalan las leyes para la prescripción extraordinaria, esto es, 20 años contados a partir de la vigencia de la referida norma (5 de agosto de 1974).

Para el caso particular se evidencia que el predio objeto del procedimiento se encuentra identificado catastralmente como EL GUAUQUE NUEVA GRANADA y LA ENVIDIA, con números prediales 110010091201600000004000000000 y 110010091201600000057000000000, respectivamente, sin folio de matrícula inmobiliaria asociado. Sin embargo, se encuentra acreditado que sobre el polígono que conforma el predio LA FORTUNA, obra antecedente de título de naturaleza histórica proferido en curso de los fenómenos históricos de la conquista y la colonización.

El análisis precedente no es suficiente para determinar la acreditación del antecedente de propiedad privada consagrado en el artículo 48 de la Ley 160 de 1994. Sin embargo, se encuentra acreditado que, el inmueble rural denominado LA FORTUNA con un área aproximada de 6 ha + 0830 m<sup>2</sup>, ubicado en la vereda Nueva Granada, del municipio de Bogotá D.C., departamento de Cundinamarca recae sobre el polígono que conforma el predio HACIENDA SUMAPAZ, y respecto del cual obra antecedente de título de naturaleza histórica proferido en curso de los fenómenos históricos de la conquista y la colonización o constitución de la república, cuya reconstrucción y delimitación fue adoptada mediante la Resolución No. 202510003772866 del 29 de diciembre de 2025 de la Agencia Nacional de Tierras, como prueba de que dicha extensión territorial salió del dominio del Estado.

El citado título histórico da cuenta de la asignación de derechos de propiedad sobre la tierra en el marco de los procesos de consolidación institucional de la República durante el siglo XIX, a través de las políticas de concesión, adjudicación y venta de tierras baldías adelantadas por el nascente Estado colombiano como fuente de financiación para la estructuración de la nación (MACHADO, 1941). En este sentido, los actos mediante los cuales el Estado se desprendió del dominio sobre dichas extensiones territoriales configuran títulos originarios expedidos por el Estado, en los términos previstos en el artículo 48 de la Ley 160 de 1994, en concordancia con lo dispuesto en el artículo 3 de la Ley 200 de 1936, normas que reconocen como forma válida de acreditación de la propiedad privada la existencia de títulos originarios emanados del Estado que no hayan perdido su eficacia legal.

Así las cosas, dentro de las actividades desarrolladas por la Agencia Nacional de Tierras desde la Dirección de Gestión Jurídica, se elaboró el Documento de Análisis Títulos Históricos, adoptado mediante *resolución No. 202510003772866*, con fecha de aprobación del 29 de diciembre del 2025, en el cual se señala:

*"El título histórico comprende el reconocimiento realizado, en sentencia del 13 de marzo de 1939, por la Corte Suprema de Justicia, y por el Estado en la escritura pública No. 2875 de 31 de octubre de 1934, proferida por la Notaría 4° de Bogotá D.C cuyo objeto correspondió a la Hacienda Sumapaz, ubicada en jurisdicción de los municipios de Bogotá, Usme y Pandí, Departamento de Cundinamarca, hacienda conformada como un solo globo de terreno, integrada por los predios Sumapaz, Púnchica, La Unión, Santa Rosa, San Juan y El Nevado (también conocido como Hacienda de Santa Bárbara). En la sentencia y en concreto en la escritura pública No. 2875 de 31 de octubre de 1934, se establece que dichos predios habían salido del dominio de la Nación por las siguientes causas:*

*Sumapaz, Púnchica y La Unión: no hicieron parte del debate jurídico en segunda instancia, dado que la Nación desistió de su reclamación, reconociendo que estos predios habían salido legítimamente de su dominio y hacían parte del pecunio de la parte demandada. Los predios San Juan y El Nevado, si bien la sentencia no otorgó certeza sobre la realización del negocio jurídico celebrado en primera instancia entre*

"Por el cual se inicia el trámite administrativo de Titulación de la Posesión y Saneamiento de la Falsa Tradición, en el marco del Procedimiento Único regulado por el Decreto Ley 902 de 2017"

la sociedad demandada y la Nación, tampoco se demostró evidencia concluyente que dicho negocio se hubiera perfeccionado. Por tal razón, estos predios no se desprendieron del dominio privado de la sociedad Hijos de Juan Francisco Pardo Roche S.A. (Argumento establecido en la escritura pública No. 2875 de 31 de octubre de 1934)."

En consecuencia, la existencia de este título histórico constituye título originario expedido por el Estado que no ha perdido su eficacia jurídica, configurándose así una de las formas de acreditación de la propiedad previstas en el artículo 48 de la Ley 160 de 1994. Por lo tanto, el predio objeto de estudio se encuentra ubicado sobre un territorio cuya naturaleza jurídica corresponde a **PROPIEDAD PRIVADA**, por reconocimiento judicial dentro del litigio, al acreditarse que se desprendió el dominio estatal en virtud de títulos traslaticios de dominio otorgados con anterioridad al 11 de octubre de 1821 según lo establecido en el artículo 3 de la Ley 200 de 1936. En razón a lo anterior se encuentra que la solicitud ES VIABLE para el inicio del proceso único del Decreto 902 de 2017.

Conforme lo anterior, en la naturaleza jurídica no se identificaron titulares del derecho de dominio, dado que la naturaleza privada del mismo se determinó con base en el análisis de título histórico.

#### 5. IDENTIFICACIÓN DE LAS MEDIDAS CAUTELARES Y/O GRAVÁMENES

No se evidencia medidas cautelares y/o gravámenes.

#### 6. IDENTIFICACIÓN FÍSICA Y ANÁLISIS TÉCNICO

El predio denominado **LA FORTUNA** se identifica con los linderos técnicos consignados en el Informe Técnico Jurídico (ITJ), de fecha el día 01 de junio de 2026, elaborado por el programa de Formalización de la Propiedad Privada.

El predio denominado LA FORTUNA, con un área de 6 ha + 0830 m<sup>2</sup> según levantamiento planimétrico predial, asociado a los números prediales 110010091201600000004000000000 y 11001009120160000000570000000000, con dirección catastral EL GUAUQUE NUEVA GRANADA y LA ENVIDIA, sin folio de matrícula asociado, presenta los siguientes linderos, referidos al sistema de referencia oficial Magna Ciudad Bogotá:

#### Colindantes:

**NORTE:** SILVIA MARIA GARZON DE ALEJO CON CAMINO DE POR MEDIO

**ESTE:** QUEBRADA EL GUAUQUE, MARIA HILDA PENALOZA ADAMES

**SUR:** HERNANDO PENALOZA ADAMES

**OESTE:** HERNANDO PEÑALOZA ADAMES

#### PUNTO DE PARTIDA:

Se tomó como punto de partida el número 01 de coordenadas planas X= 67377,22m y Y= 19724,06m, ubicado en la parte noroeste del predio, donde concurren las colindancias de HERNANDO PENALOZA ADAMES predio identificado con número predial 110010091201600000004000000000, SILVIA MARIA GARZON DE ALEJO CON CAMINO DE POR MEDIO predio identificado con número predial 110010091201600000005000000000, y el predio en mención.

#### NORTE:

Del punto 01 en dirección noreste, en línea irregular y en una distancia de 339,4 m, hasta encontrar el punto 02 de coordenadas planas X= 67685,89m y Y= 19814,33m, colindando

"Por el cual se inicia el trámite administrativo de Titulación de la Posesión y Saneamiento de la Falsa Tradición, en el marco del Procedimiento Único regulado por el Decreto Ley 902 de 2017"

con SILVIA MARIA GARZON DE ALEJO CON CAMINO DE POR MEDIO predio identificado con número predial 110010091201600000005000000000.

**ESTE:**

Del punto 02 en dirección sureste, en línea irregular y en una distancia de 171,1 m, hasta encontrar el punto 03 de coordenadas planas X= 67791,54m y Y= 19691,39m, colindando con QUEBRADA EL GUAUQUE.

Del punto 03 en dirección suroeste, en línea recta y en una distancia de 26,6 m, hasta encontrar el punto 04 de coordenadas planas X= 67778,62m y Y= 19668,10m, colindando con MARIA HILDA PENALOZA ADAMES, predio identificado con número predial 110010091201600000004000000000.

**SUR:**

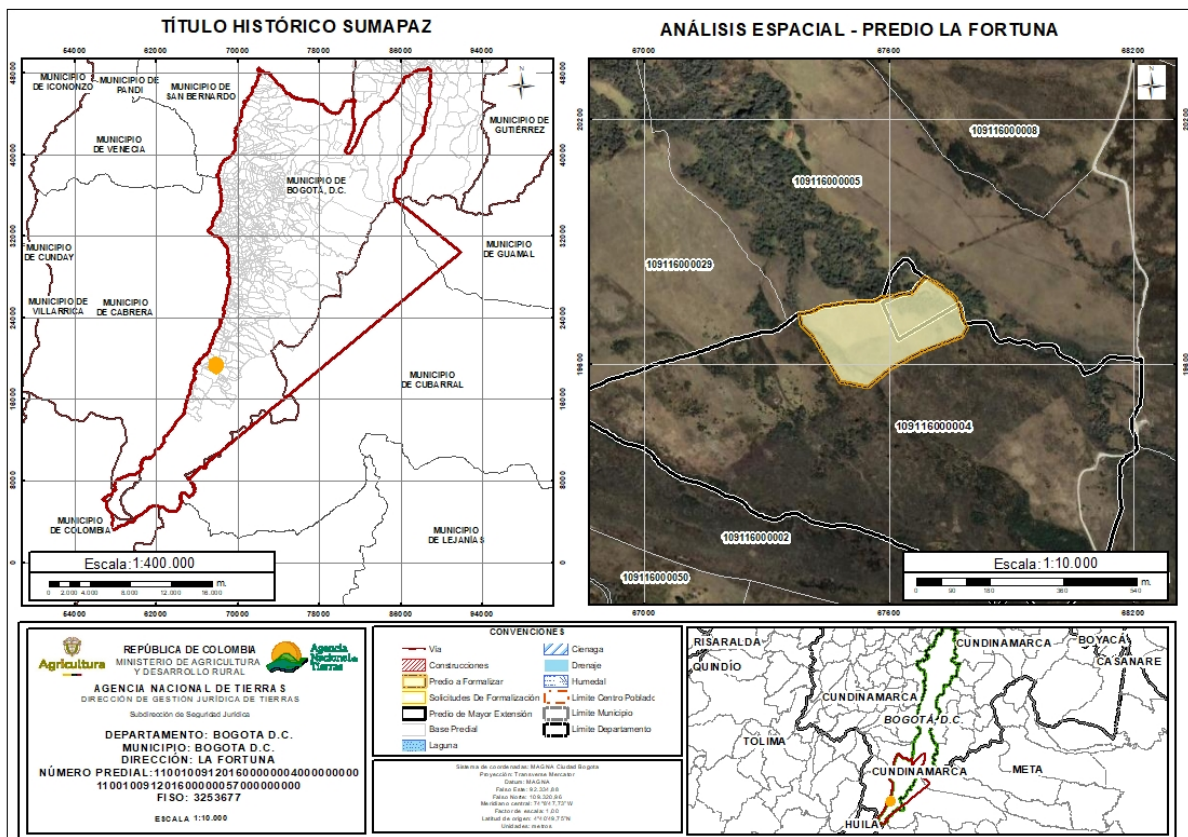
Del punto 04 en dirección suroeste, en línea quebrada y en una distancia de 333,9 m, hasta encontrar el punto 05 de coordenadas planas X= 67478,87m y Y= 19558,06m, colindando con HERNANDO PENALOZA ADAMES, predio identificado con número predial 110010091201600000004000000000.

**OESTE:**

Del punto 05 en dirección noroeste, en línea quebrada y en una distancia de 196,8 m, hasta encontrar el punto 01 de coordenadas planas X= 67377,22m y Y= 19724,06m, colindando con HERNANDO PENALOZA ADAMES, predio identificado con número predial 110010091201600000004000000000, y encierra.

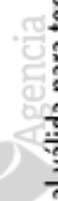
**6.1. UBICACIÓN DEL PREDIO A FORMALIZAR**

**ANÁLISIS ESPACIAL**

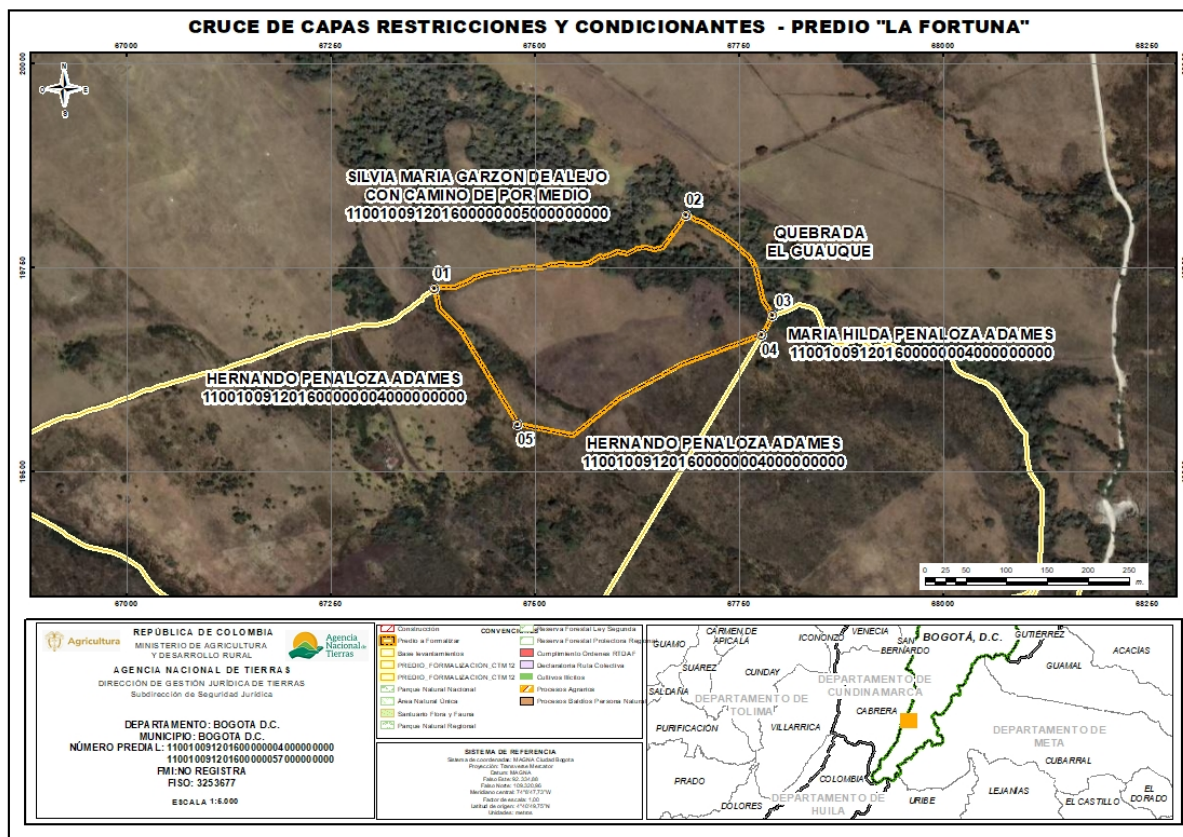


**CRUCE CAPAS RESTRICCIONES Y CONDICIONANTES**

Documento Firmado Digitalmente  
 El presente documento contiene una firma digital válida para todos sus efectos de conformidad con lo dispuesto en la ley 527 de 1999.



"Por el cual se inicia el trámite administrativo de Titulación de la Posesión y Saneamiento de la Falsa Tradición, en el marco del Procedimiento Único regulado por el Decreto Ley 902 de 2017"



En los procesos de formalización se tienen las siguientes restricciones y condicionantes: Ley 70 de 1993, Comunidad negra titulada, Resguardos indígenas constituidos (CPNNC – decreto 2164/95 – Ley 160/94), Parque Natural Nacional (áreas naturales únicas, santuario de fauna – RUNAP, santuarios de flora – RUNAP, santuarios de fauna y flora – RUNAP, vía parque RUNAP), Parque natural regional, Reserva forestal protectora nacional, Reserva forestal protectora regional, Cuerpos de agua (laguna, ciénaga, drenaje doble, humedal), solicitudes URT (órdenes emitidas ingresadas al RTDAF, condicionante las solicitudes con sentencia o trámite judicial), Declaratoria de ruta colectiva y cultivos ilícitos. el equipo técnico de la Subdirección de Seguridad Jurídica identificó que luego de realizar el cruce espacial del polígono objeto de estudio con las capas de restricciones, No se evidencia superposiciones totales o parciales que puedan afectar el proceso de formalización. Adicionalmente, se realiza el cruce espacial del polígono objeto de estudio con las demás capas de restricciones, donde NO se evidencia superposiciones totales o parciales que puedan afectar el proceso de formalización. Se realiza el cruce espacial del polígono objeto de estudio con las capas de condicionantes, donde NO se evidencia superposiciones totales o parciales que puedan afectar el proceso de formalización.

De tal forma, se acredita que el predio objeto de formalización denominado **LA FORTUNA** es de naturaleza privada y que, **NOHORA IVIS ROMERO TORRES**, identificada con cédula de ciudadanía **No. 20.816.122** expedida en Cabrera, demostró el ejercicio de la posesión de manera pública, pacífica e ininterrumpida durante el lapso necesario para adquirir la prescripción extraordinaria de dominio, esto es, diez (10) años, ejerciendo actos con ánimo de señoras y dueñas.

En consecuencia, se dará inicio al trámite administrativo de Titulación de la Posesión y Saneamiento de la Falsa Tradición referido en el Decreto Ley 902 de 2017,

"Por el cual se inicia el trámite administrativo de Titulación de la Posesión y Saneamiento de la Falsa Tradición, en el marco del Procedimiento Único regulado por el Decreto Ley 902 de 2017"

**RESUELVE**

**PRIMERO: DAR INICIO** al trámite administrativo de Titulación de la Posesión y Saneamiento de la Falsa Tradición solicitado por **NOHORA IVIS ROMERO TORRES**, identificada con cédula de ciudadanía **No. 20.816.122** expedida en Cabrera, presentó solicitud de formalización No. **3253677**, con número de expediente **2025220106998226332E**, sobre el inmueble rural denominado **"LA FORTUNA"**, con un área aproximada de **6 ha + 0830 m<sup>2</sup>**, ubicado en la vereda Nueva Granada, del Municipio de Bogotá D.C., departamento de Bogotá D.C., el cual recae sobre la reconstrucción del título histórico de Sumapaz, sin folio de matrícula inmobiliaria asociado, denominado catastralmente como **EL GUAUQUE NUEVA GRANADA** y **LA ENVIDIA**, con números prediales **110010091201600000004000000000** y **110010091201600000057000000000**, que se individualiza de la siguiente manera:

Nombre del predio	Matrícula inmobiliaria	Código Catastral	Área del levantamiento del área solicitada (Ha)	Área total del predio (Ha)
LA FORTUNA	SIN FMI	110010091201600000004000000000	6 ha + 0830	Registral: No aplica
		110010091201600000057000000000		Catastral: 63 ha + 3848 m <sup>2</sup> 1 ha + 4406 m <sup>2</sup>

**SEGUNDO: INCORPORAR** como pruebas las allegadas por las solicitantes, así como las obtenidas de oficio por esta Subdirección, relacionadas en la parte motiva de este acto.

**TERCERO: NOTIFICAR** el presente acto, de conformidad con lo dispuesto en los **artículos 67 y siguientes de la Ley 1437 de 2011**, en concordancia con el **artículo 70 del Decreto Ley 902 de 2017**, a la **SOLICITANTE DE FORMALIZACIÓN**.

**CUARTO: COMUNICAR** al Ministerio Público la presentación actuación administrativa, de conformidad con lo dispuesto en los artículos 37 de la Ley 1437 de 2011, en concordancia con el artículo 48 del Decreto Ley 902 de 2017.

**QUINTO: PUBLICAR** el presente acto administrativo en la página web o en la cartelera de la Agencia Nacional de Tierras- ANT, de conformidad con lo dispuesto en los artículos 37 de la Ley 1437 de 2011, en concordancia con el artículo 70 del Decreto Ley 902 de 2017. Por lo que se procederá a publicar la parte resolutive del presente acto administrativo.

**SEXTO: ORDENAR** al municipio de Bogotá D.C. – Alcaldía Local de Sumapaz, la publicación del presente acto administrativo en su página web o en su cartelera, de conformidad con lo dispuesto en los artículos 37 de la Ley 1437 de 2011, en concordancia con el artículo 70 del Decreto Ley 902 de 2017. Por lo que se procederá a publicar la parte resolutive del presente acto administrativo

**SÉPTIMO: ORDENAR** al municipio de Bogotá D.C. – Alcaldía Local de Sumapaz, la publicación del presente acto administrativo en un medio masivo del territorio, de conformidad con lo dispuesto en los artículos 37 de la Ley 1437 de 2011, en concordancia con el artículo 70 del Decreto Ley 902 de 2017.

**OCTAVO: CORRER** traslado del expediente a las partes por él término de diez (10) días hábiles, contados a partir de la última actuación de publicidad, notificación o comunicación, dentro del cual podrán aportar o solicitar las pruebas que consideren, las cuales deberán ser pertinentes, útiles y conducentes.



**ACTO ADMINISTRATIVO No. \*202631000090899\* Hoja N° 12**

*"Por el cual se inicia el trámite administrativo de Titulación de la Posesión y Saneamiento de la Falsa Tradición, en el marco del Procedimiento Único regulado por el Decreto Ley 902 de 2017"*

**NOVENO:** Contra el presente acto administrativo no procede recurso alguno de conformidad con el parágrafo del artículo 70 del Decreto Ley 902 de 2017.

**NOTIFÍQUESE, COMUNÍQUESE Y CÚMPLASE.**

Dado en Bogotá D.C., 2026-06-11

**JULIÁN YESID BALLÉN REINA**  
Subdirector de Seguridad Jurídica  
Agencia Nacional de Tierras

Proyectó: *Maria Margarita Vera Arango -Abogada Sustanciadora SSJ*  
Revisó: *Sebastián Alejandro Riaño Villamil- Abogado Revisor SSJ*  
Aprobó: *Luz Amanda Santos Becerra- Líder Jurídica SSJ*

**Documento Firmado Digitalmente**  
El presente documento contiene una firma digital válida para todos sus efectos de conformidad con lo dispuesto en la ley 527 de 1999.

Agencia