

SECRETARÍA GENERAL EN DATOS

¿Qué es Tablero de Gestión 'Secretaría General en Datos'?

Secretaría General en Datos es una herramienta interactiva que presenta información territorializada con enfoque diferencial e interseccional de los aspectos generales, los trámites y los servicios prestados en las localidades de Bogotá y algunos municipios aledaños en cumplimiento de la misionalidad de la *Secretaría General de la Alcaldía Mayor de Bogotá*.

El tablero visualiza información de seis dimensiones correspondiente a los años 2020, 2021 y I trimestre de 2022 de diferentes dependencias de la entidad. Sus datos son actualizados de forma trimestral.

Les invitamos a explorar esta herramienta, seleccionando una de las dimensiones del **menú del costado derecho**.



Dimensión 1 - Características sociodemográficas y estructura territorial



Dimensión 2 - Canales de interacción de la Red CADE con la ciudadanía



Dimensión 3 - Oferta de servicios prestados a la ciudadanía



Dimensión 4 - Bogotá territorio de paz y reconciliación PDET-BR



Dimensión 5 - Fortalecimiento institucional de la administración distrital



Dimensión 6 - Información presupuestal de la Secretaría General



Dé clic aquí para descargar las fichas por localidad en la sección Gestión en las localidades



Dé clic aquí para ver el tablero desde un dispositivo móvil



Secretaría General
Alcaldía Mayor de Bogotá



Características sociodemográficas y estructura territorial

Población total - Tunjuelito

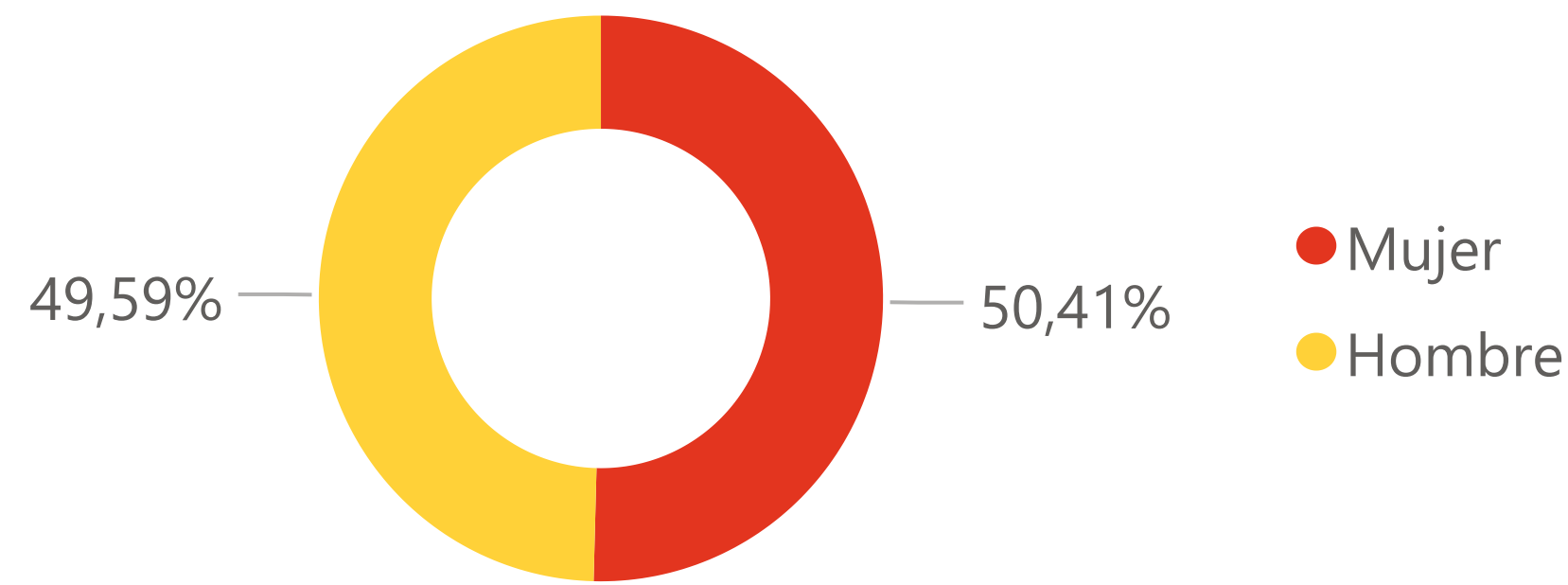
Año 2022

181.476
Habitantes

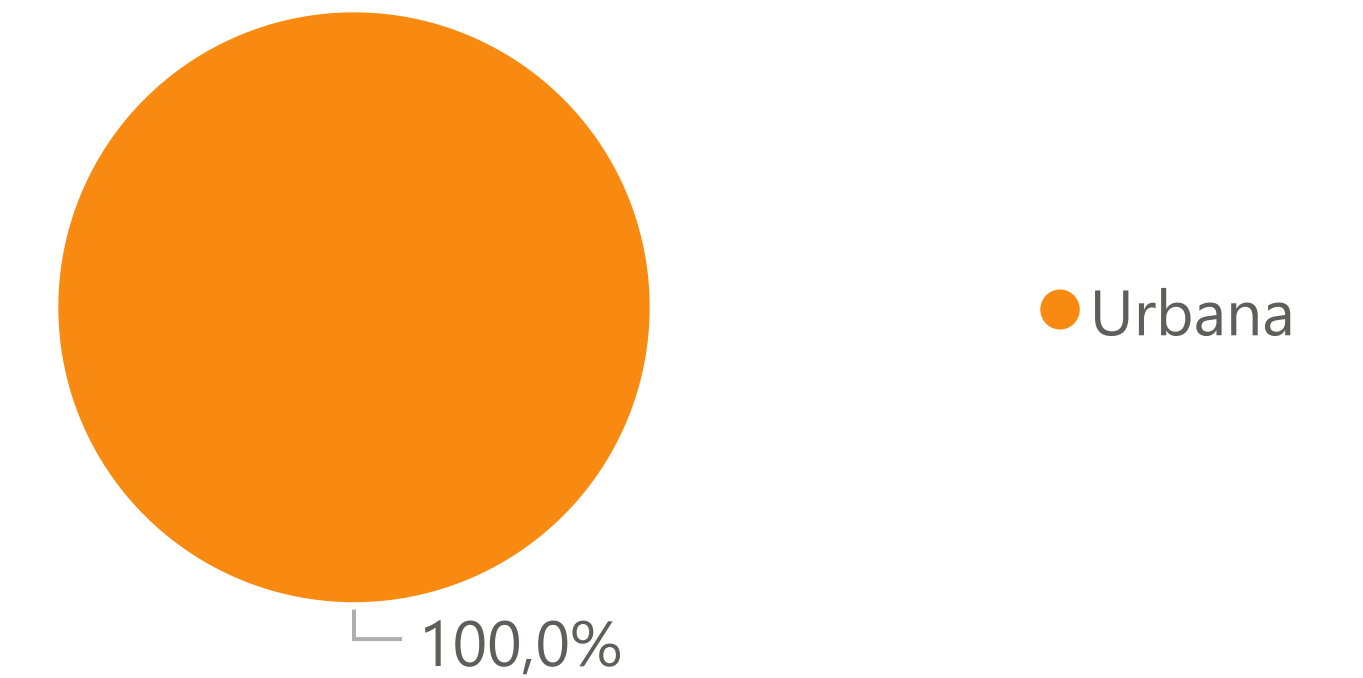
991
Hectáreas

2
Unidades de Planeamiento Zonal

Población por sexo



Área - Urbana



Población por ciclo vital



UPZ - Tunjuelito

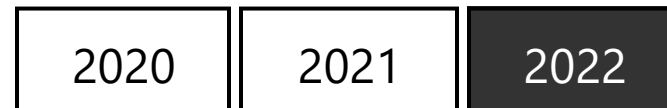


Seleccione una localidad para ver la información correspondiente

- Antonio Nariño
- Barrios Unidos
- Bosa
- Candelaria
- Chapinero
- Ciudad Bolívar
- Engativá
- Fontibón
- Kennedy
- Los Mártires
- Puente Aranda
- Rafael Uribe Uribe
- San Cristóbal
- Santa Fe
- Suba
- Sumapaz
- Teusaquillo
- Tunjuelito



Año



¿Cómo navegar el tablero?

Menú

Fuentes: Proyecciones de población a nivel de localidades 2018 - 2035 (DANE, 2021) | Superficie y clase de suelo por localidad monografías (SDP, 2018)



Canales de interacción de la Red CADE con la ciudadanía

Seleccione la localidad y/o año de interés



Localidad

Tunjuelito

Año

Todas

6.181

Turnos atendidos 2022

(En blanco)

Transacciones 2022

Seleccione un menú para conocer su contenido



Red CADE

Bogotá te escucha

Línea 195



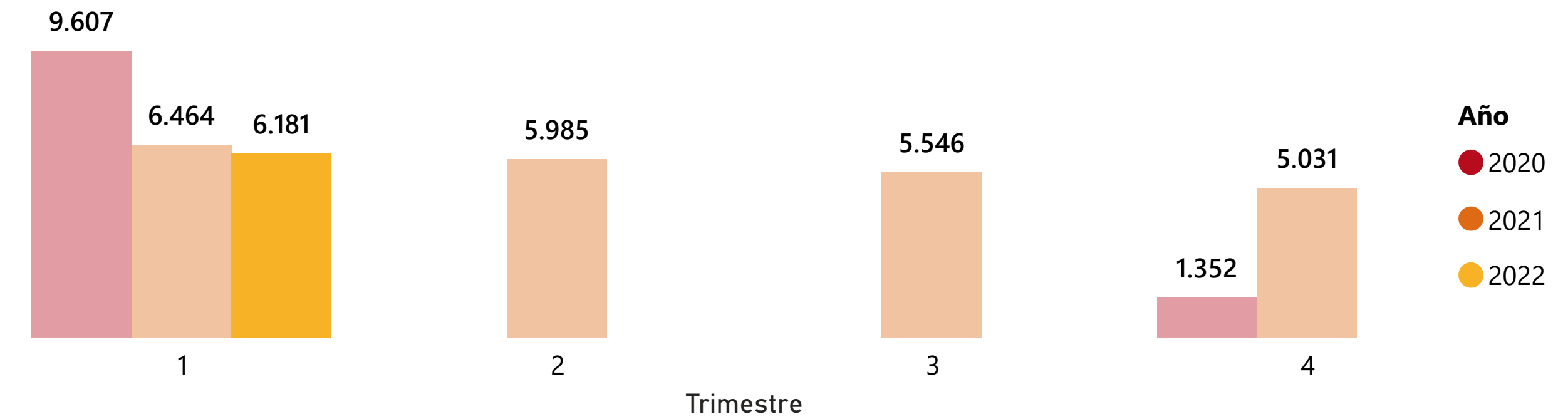
Transacciones 2022



Punto Red CADE	Estado	Tipo de CADE	Dirección	Primera fecha: Observación
CADE Tunal	En funcionamiento	CADE	KR 24C 48 94 SUR ST 1 LC 58-59-60	No aplica

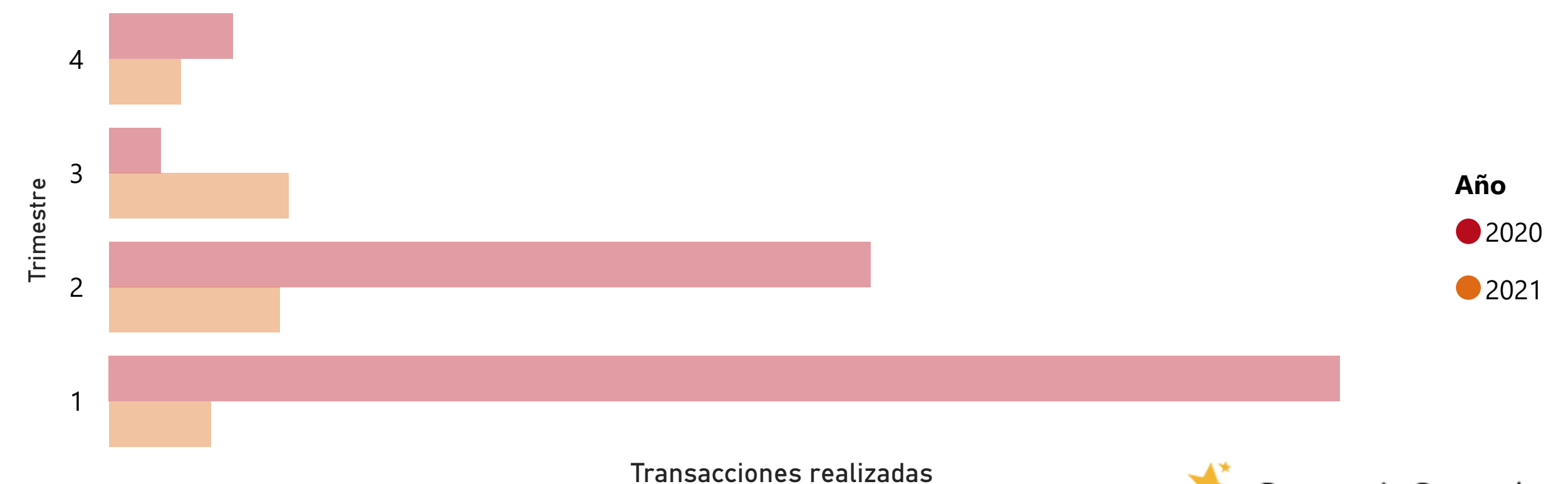
Turnos atendidos - CADE Tunal

Localidad Tunjuelito



Transacciones de recaudo realizadas - CADE Tunal

Localidad Tunjuelito



Dé clic sobre cualquier parte de la tabla para conocer el detalle de información para este punto de la Red CADE. Pulse nuevamente sobre el mismo punto para desactivar la selección. La última columna muestra la fecha de cierre del punto cuando aplique



¿Qué es la Red CADE?

¿Cómo navegar el tablero?

Menú

Fuente: Secretaría General - Subsecretaría de Servicio a la Ciudadanía



Canales de interacción de la Red CADE con la ciudadanía

Seleccione la localidad y/o año de interés



Localidad

Tunjuelito



Año

Todas

946

Peticiones 2022

Seleccione un menú para conocer su contenido



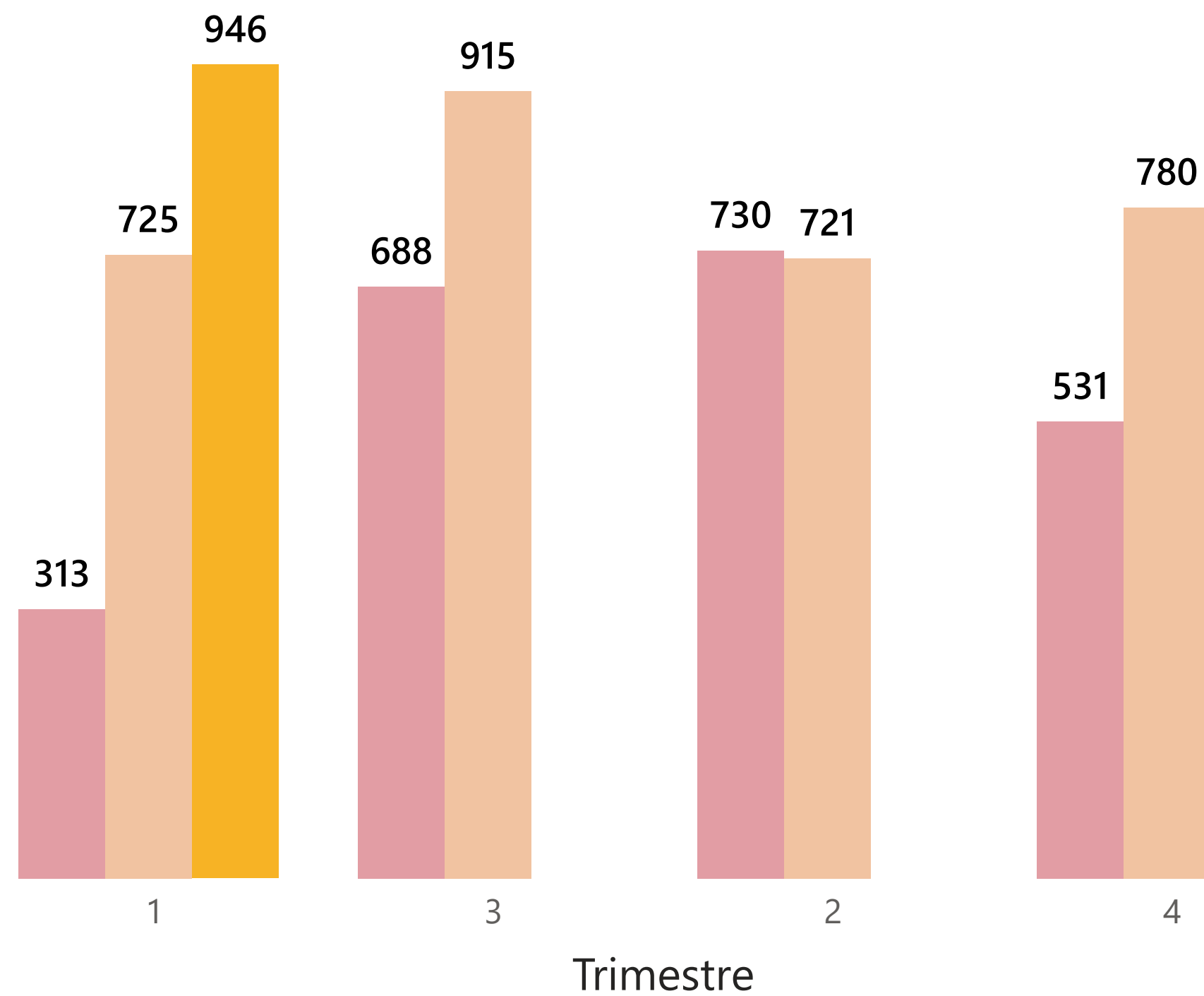
Red CADE

Bogotá te escucha

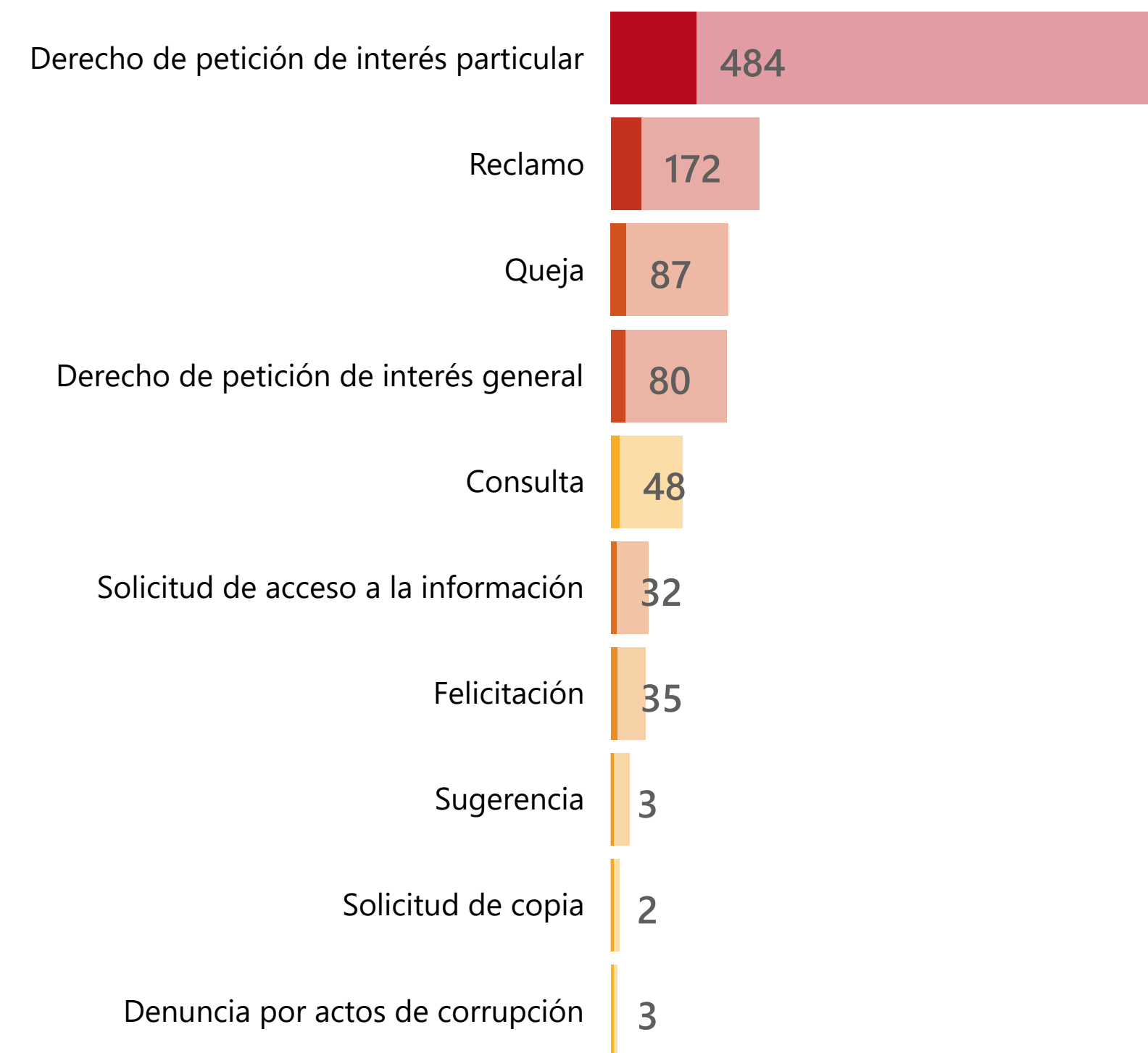
Línea 195

Peticiones por trimestre - Tunjuelito

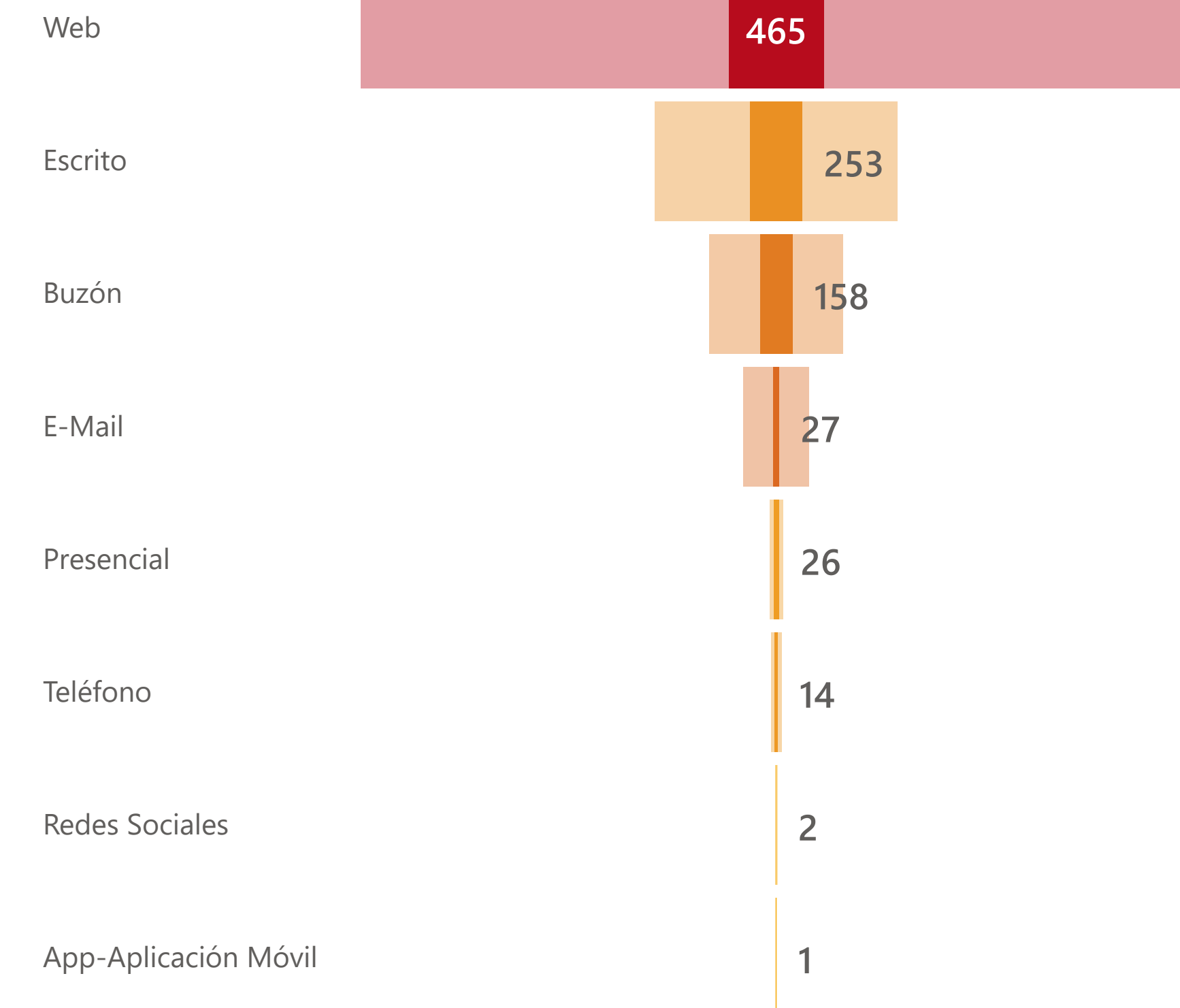
Año ● 2020 ● 2021 ● 2022



Peticiones por tipo - Tunjuelito



Peticiones por canal - Tunjuelito



¿Qué es la Red CADE?

¿Cómo navegar el tablero?

Menú

Fuente: Secretaría General - Subsecretaría de Servicio a la Ciudadanía



Canales de interacción de la Red CADE con la ciudadanía

Seleccione la localidad y/o año de interés



Localidad



Tunjuelito



Año

Todas



3.545

Interacciones 2022

3

Tipos de canales

Seleccione un menú para conocer su contenido



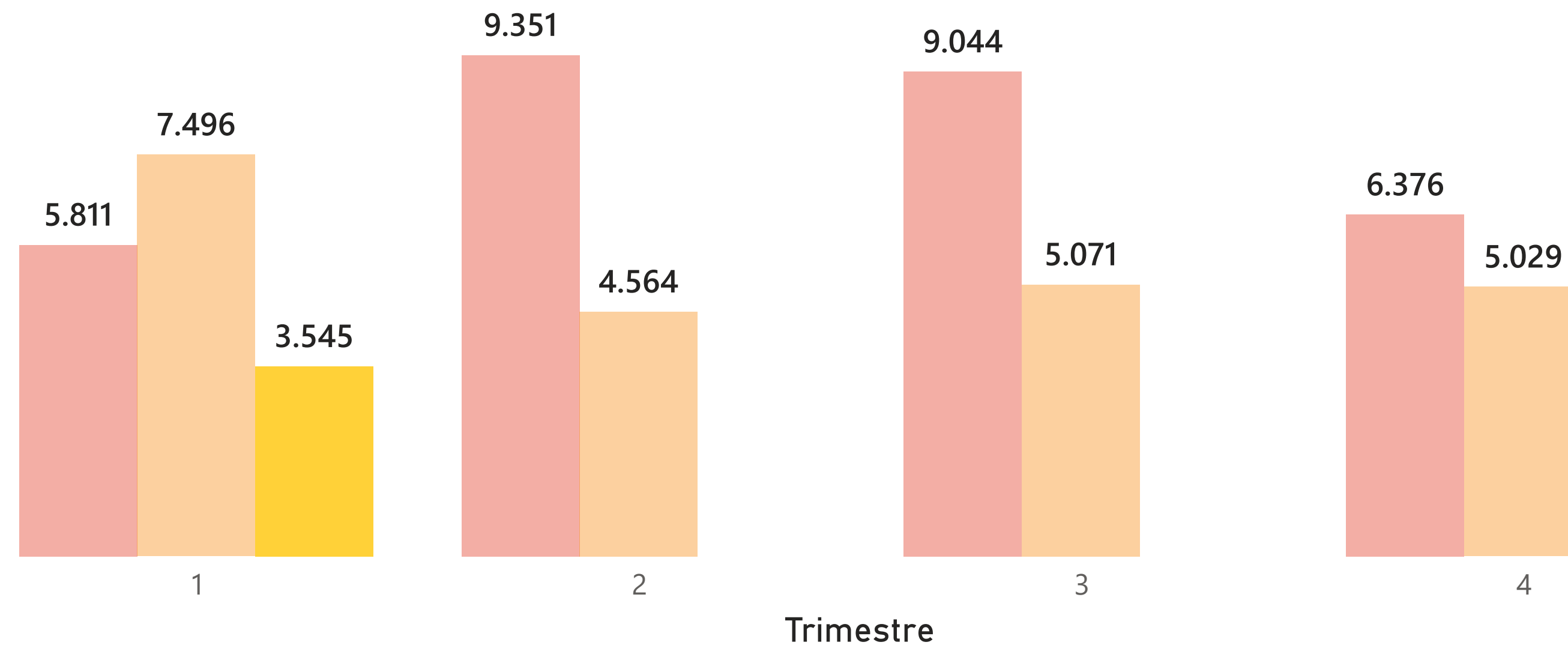
Red CADE

Bogotá te escucha

Línea 195

Interacciones - Tunjuelito

Año ● 2020 ● 2021 ● 2022



Interacciones por tipo de canal - Tunjuelito

Trimestre	Chat	Telefónico	Vídeo llamada	Total
1	322	3.187	36	3.545
Total	322	3.187	36	3.545

¿Qué es la Red CADE?

¿Cómo navegar el tablero?

Menú

Fuente: Secretaría General - Subsecretaría de Servicio a la Ciudadanía



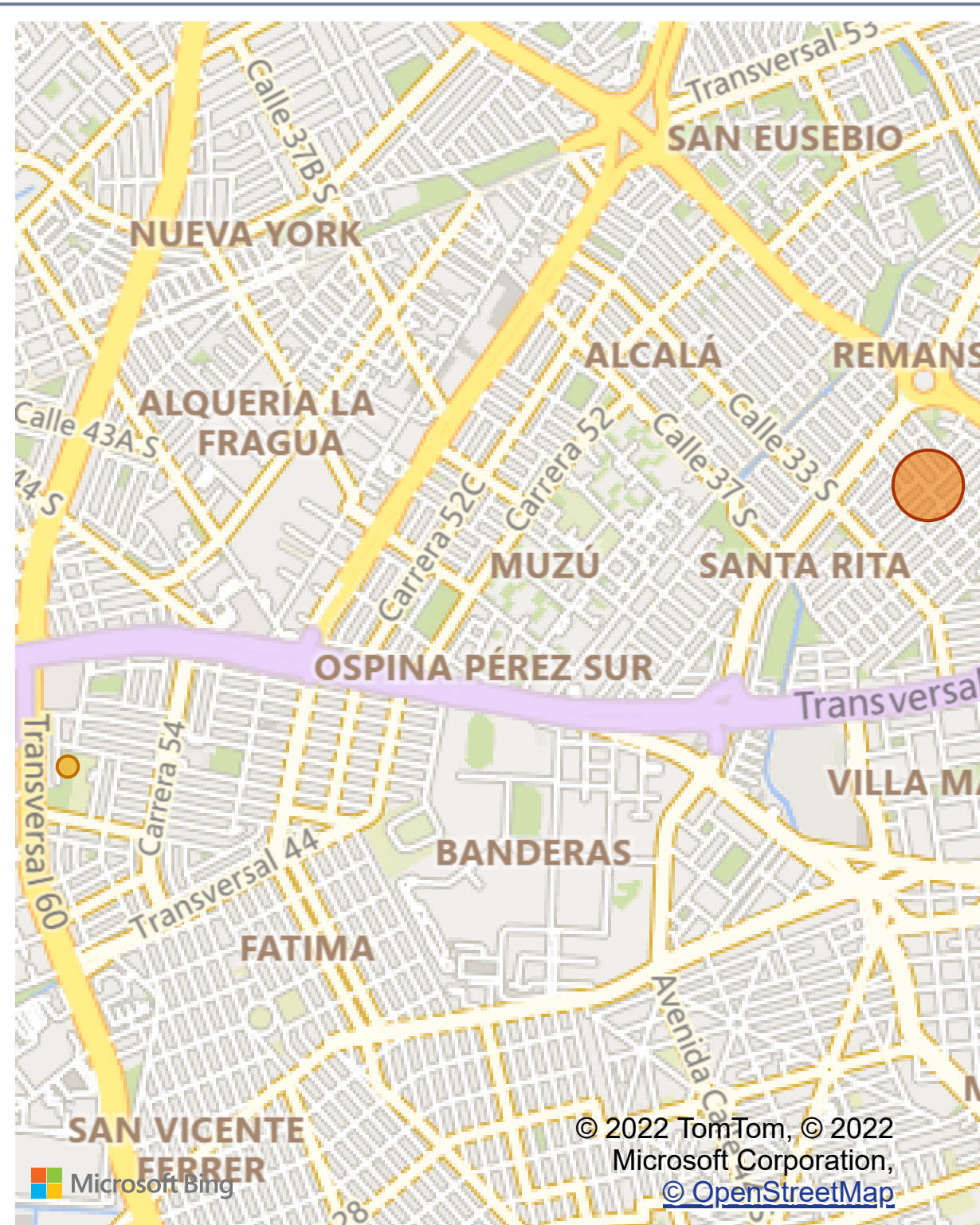
1.644

Conexiones Puntos Wi-Fi 2022

Seleccione una localidad y/o año de interés



Puntos WiFi - Tunjuelito



Zona - Punto WiFi

- **Parque Lagun...
Parque Central P...

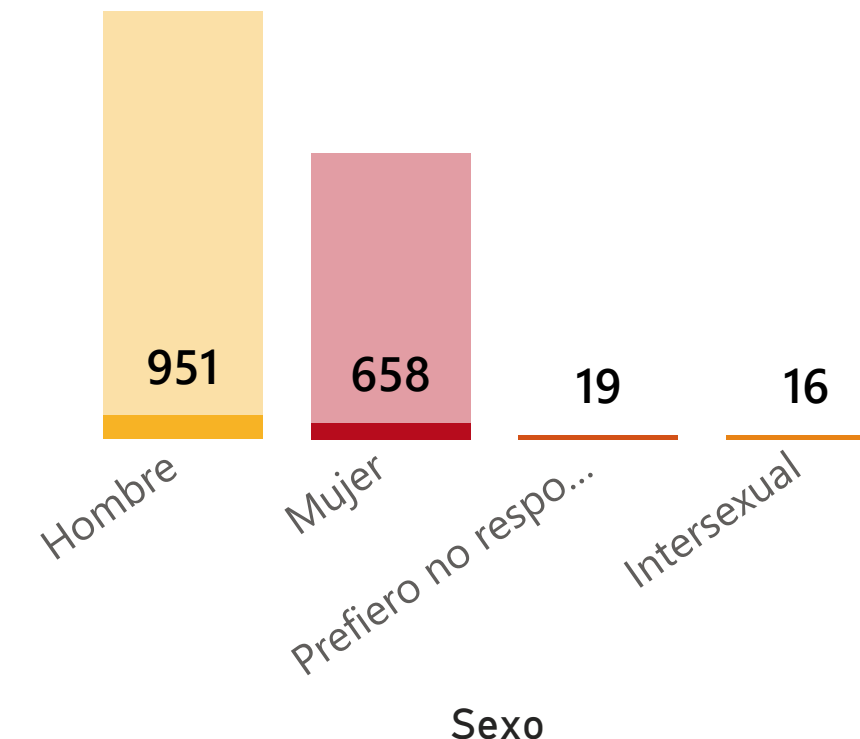
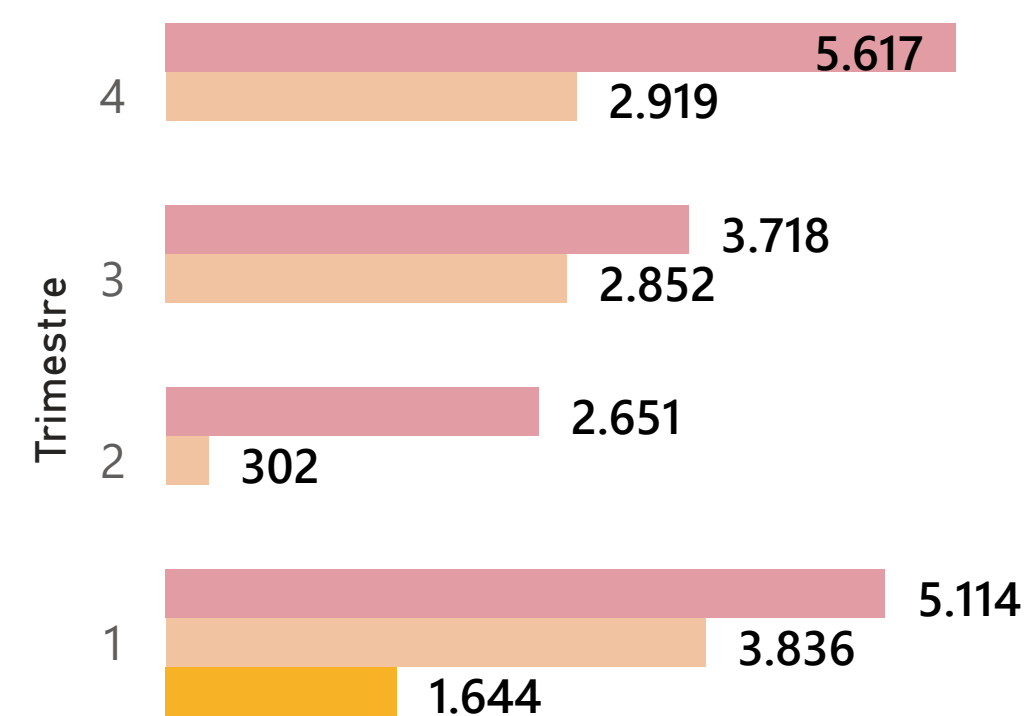
Conozca la dirección de los puntos Wi-Fi, ubicando el curso sobre el punto Wi-Fi de interés. Dé clic sobre un punto WiFi para conocer el detalle de información para este punto. Pulse nuevamente sobre el mismo punto para desactivar la selección.

Conexiones Wi-Fi | Tunjuelito

Conexiones por trimestre

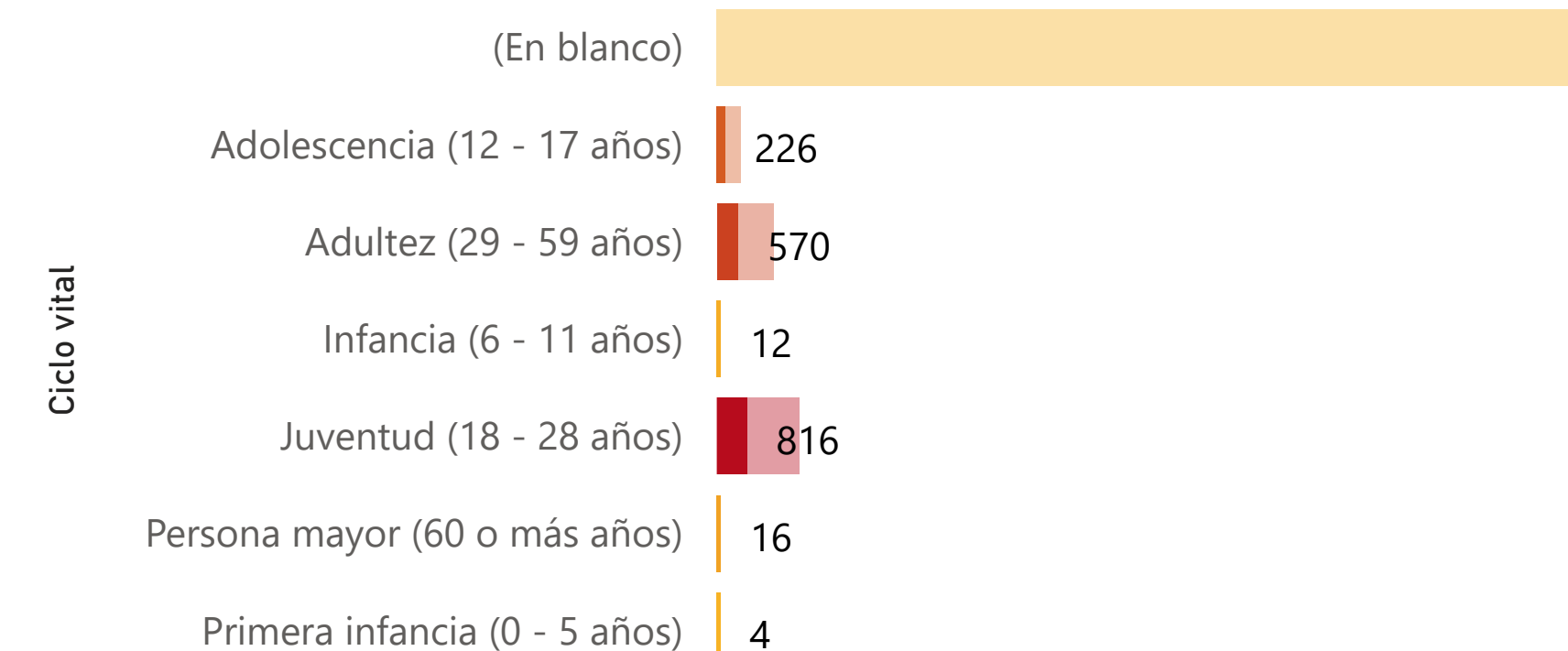
Conexiones por sexo

Año 2020 2021 2022



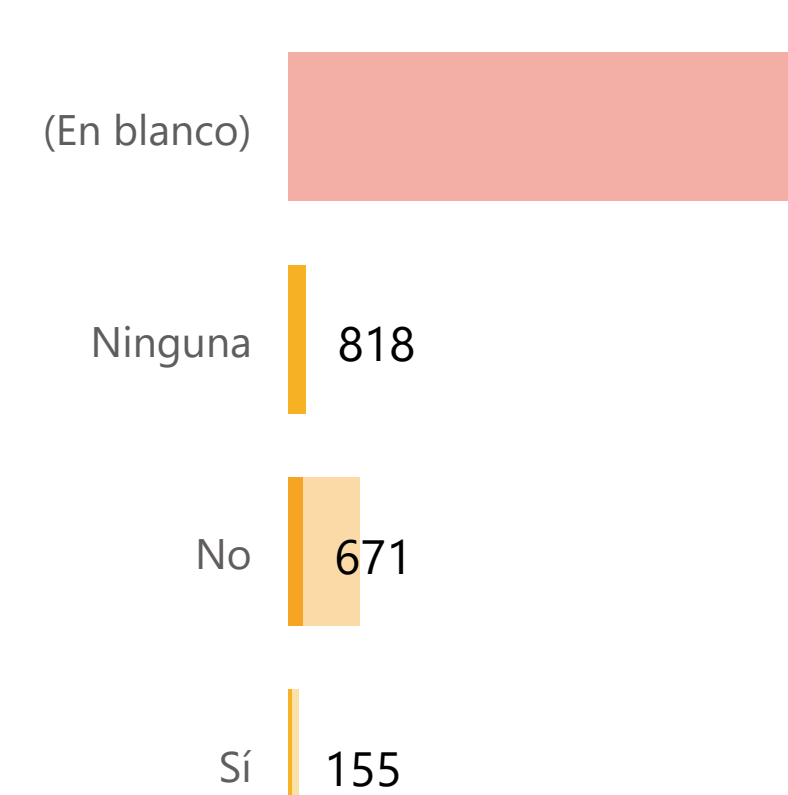
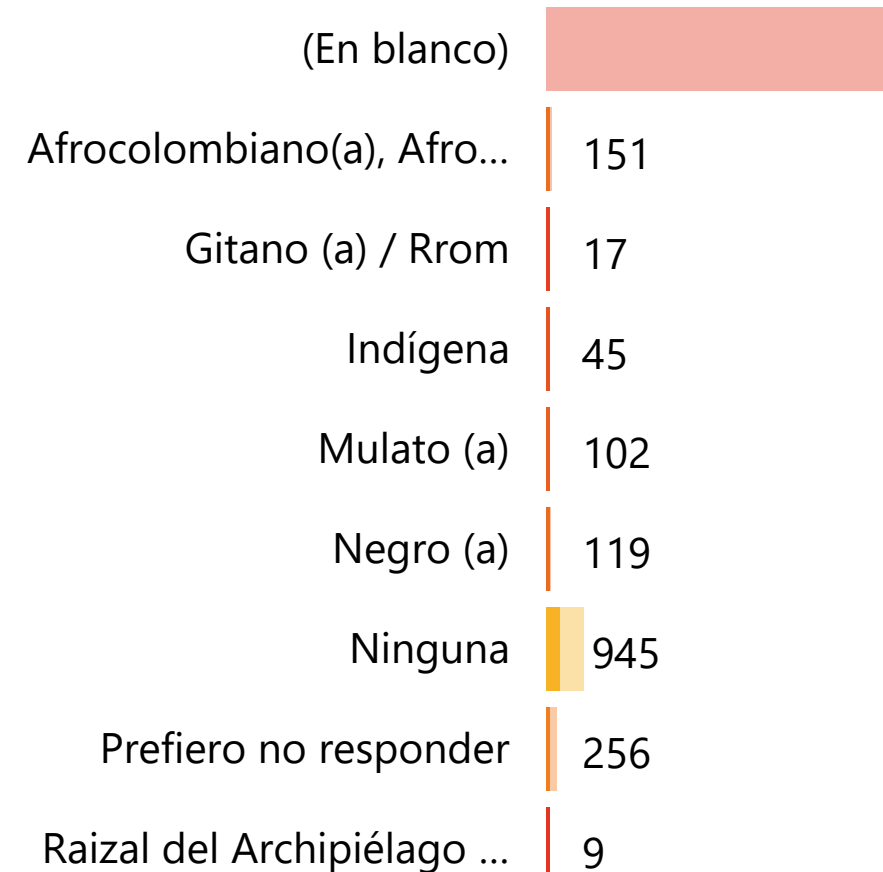
Punto WiFi no específico

Conexiones por ciclo vital



Conexiones - Pertenencia étnica

Conexiones por discapacidad



Conexiones por tipo de discapacidad

Table with 2 columns: Tipo de discapacidad, Usuarios(as). Rows include Auditiva, Auditiva y/o cognitiva, etc., with a total of 1.644.



Seleccione una localidad y/o año de interés



984

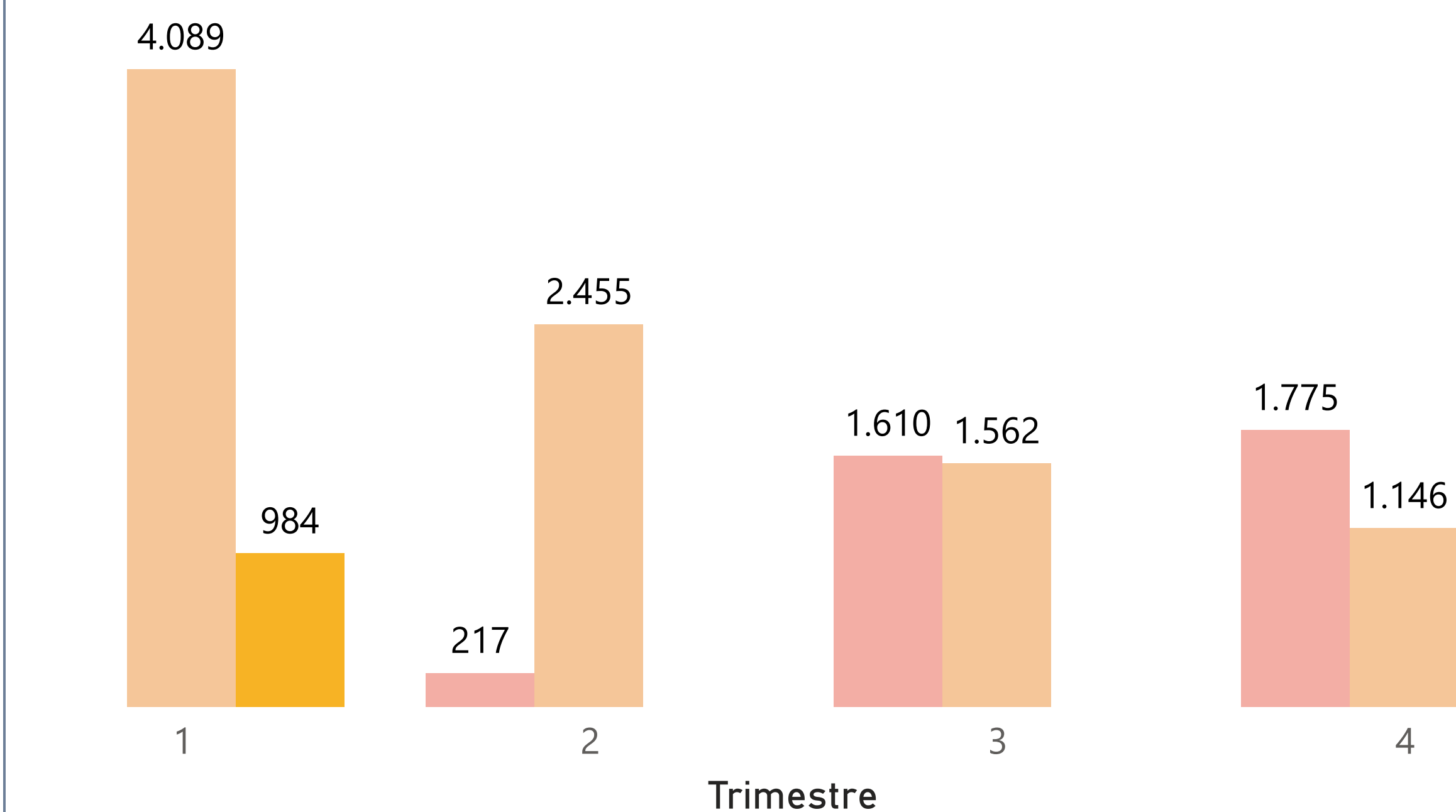
Solicitudes GAB 2022

9

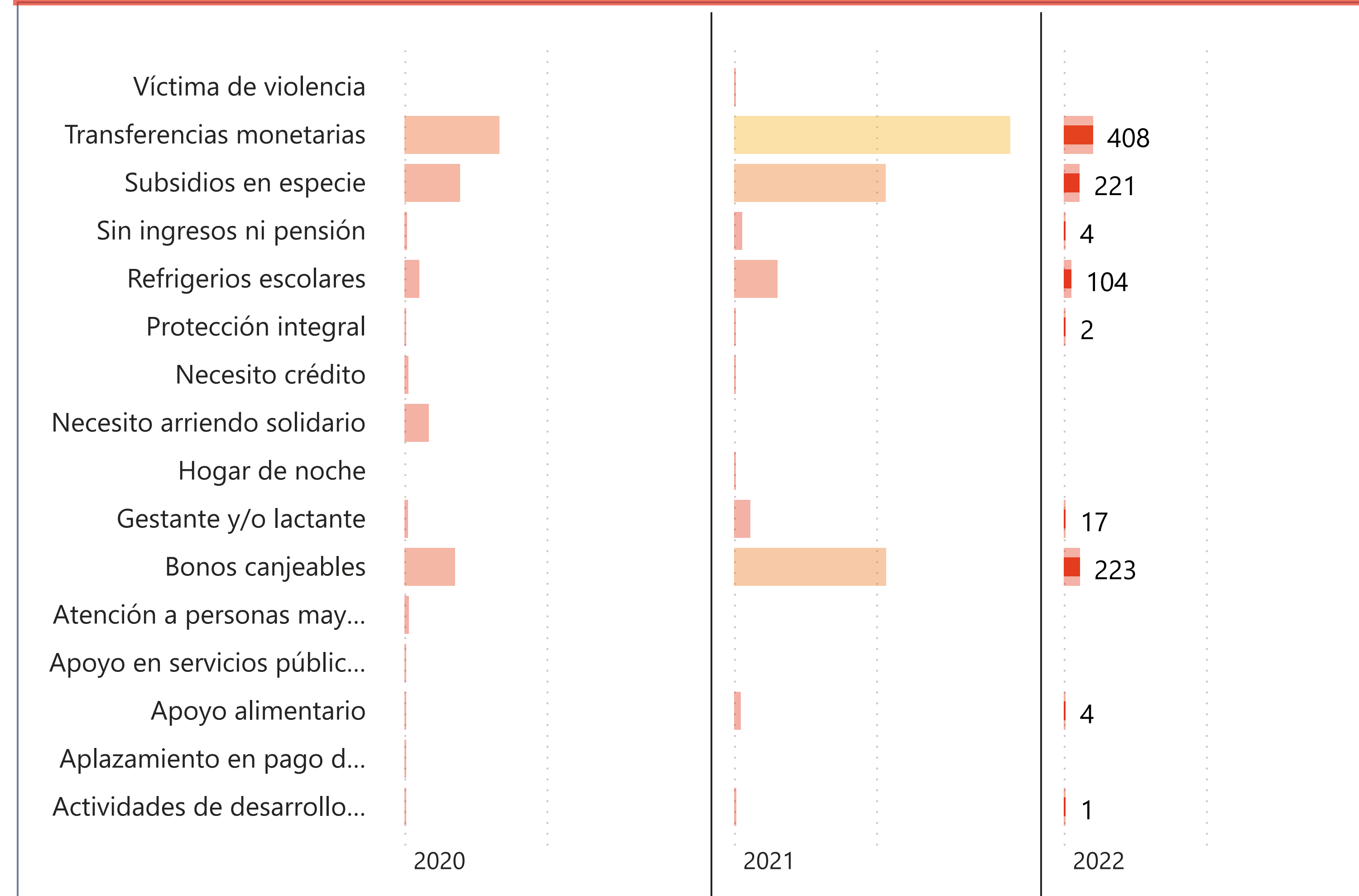
Tipos de solicitudes

Solicitudes plataforma GAB - Tunjuelito

Año ● 2020 ● 2021 ● 2022



Tipo de ayuda 1 trimestre 2022



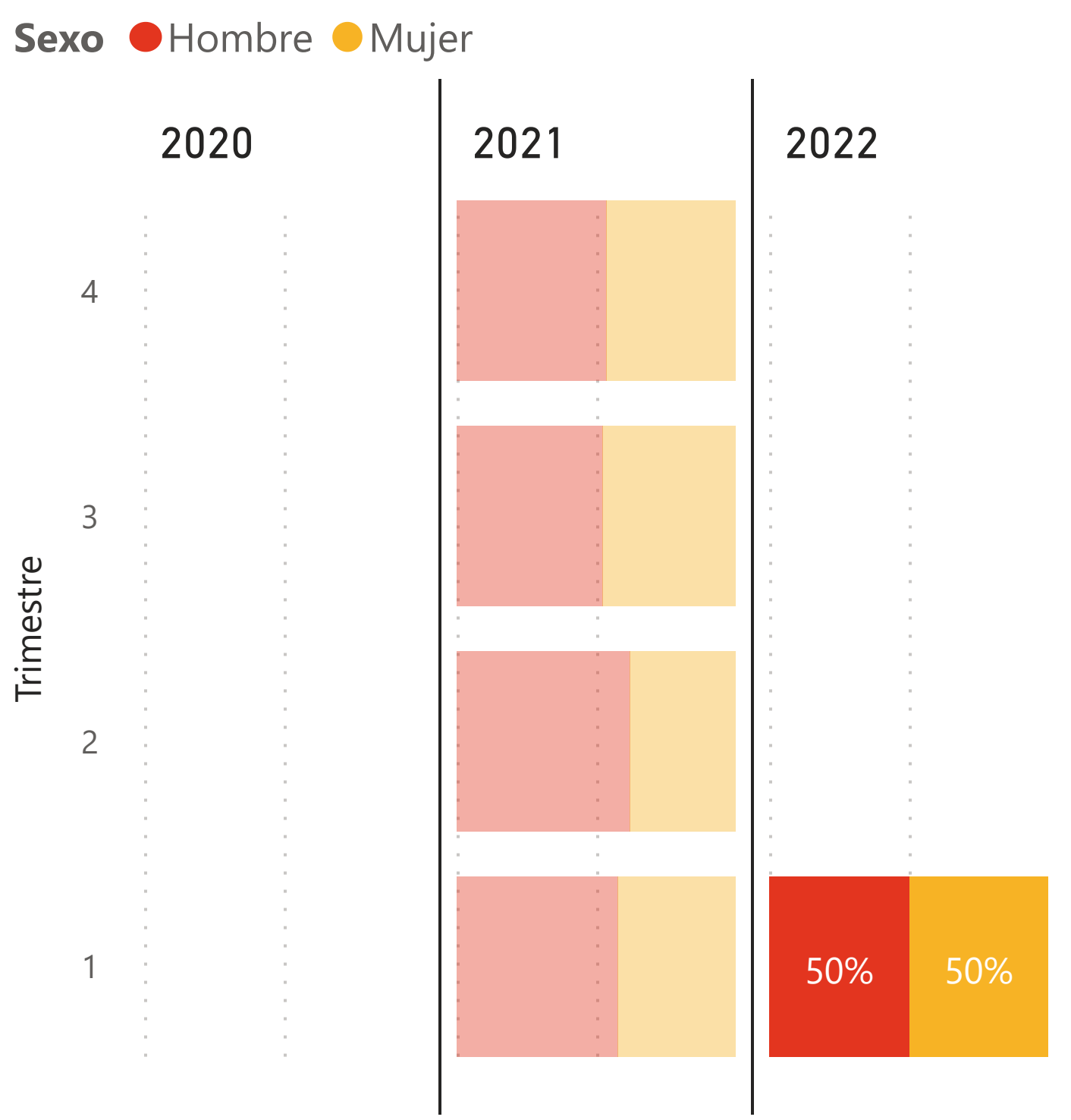
789
Atenciones en sala 2022

Atención de consultas

Seleccione un tipo de atención para conocer los datos

(En blanco) En sala No presencial

Atención en sala y no presencial



49.308
Consultas COFRE 2021- 2022

5.807
Visitas COFRE 2021- 2022

COFRE

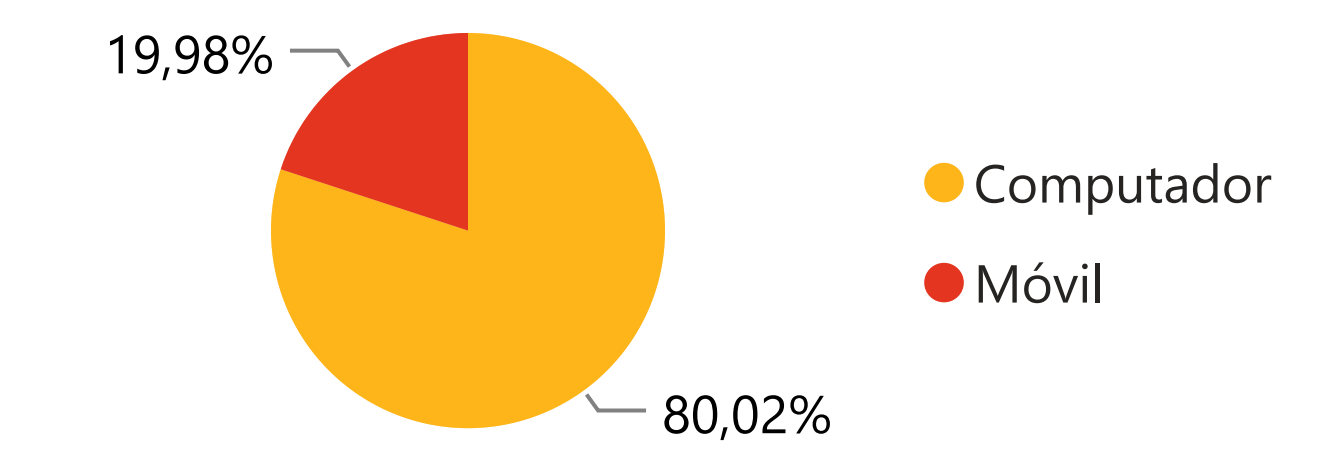
Consultas COFRE



Visitas COFRE



Visitas por dispositivo



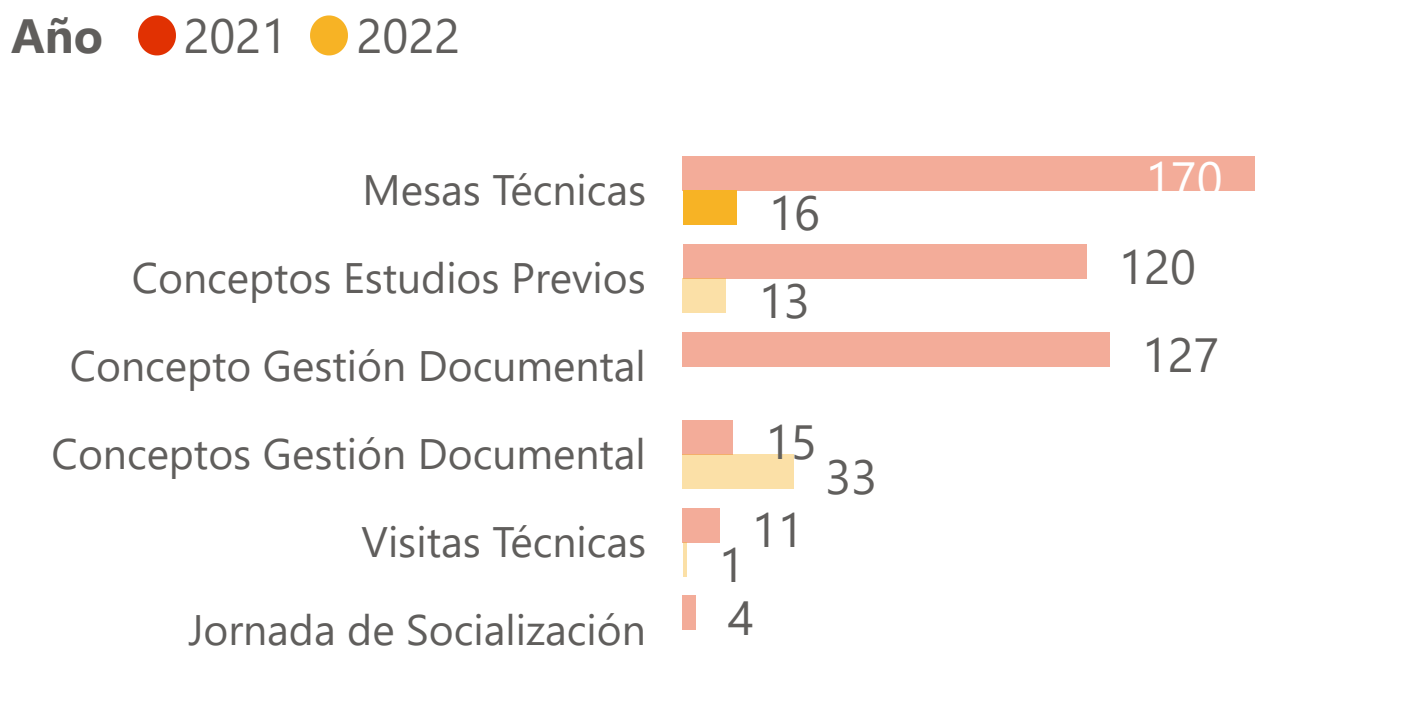
16
Total asistencias 2022

Seleccione una localidad y/o año de interés

Acciones de asistencia técnica

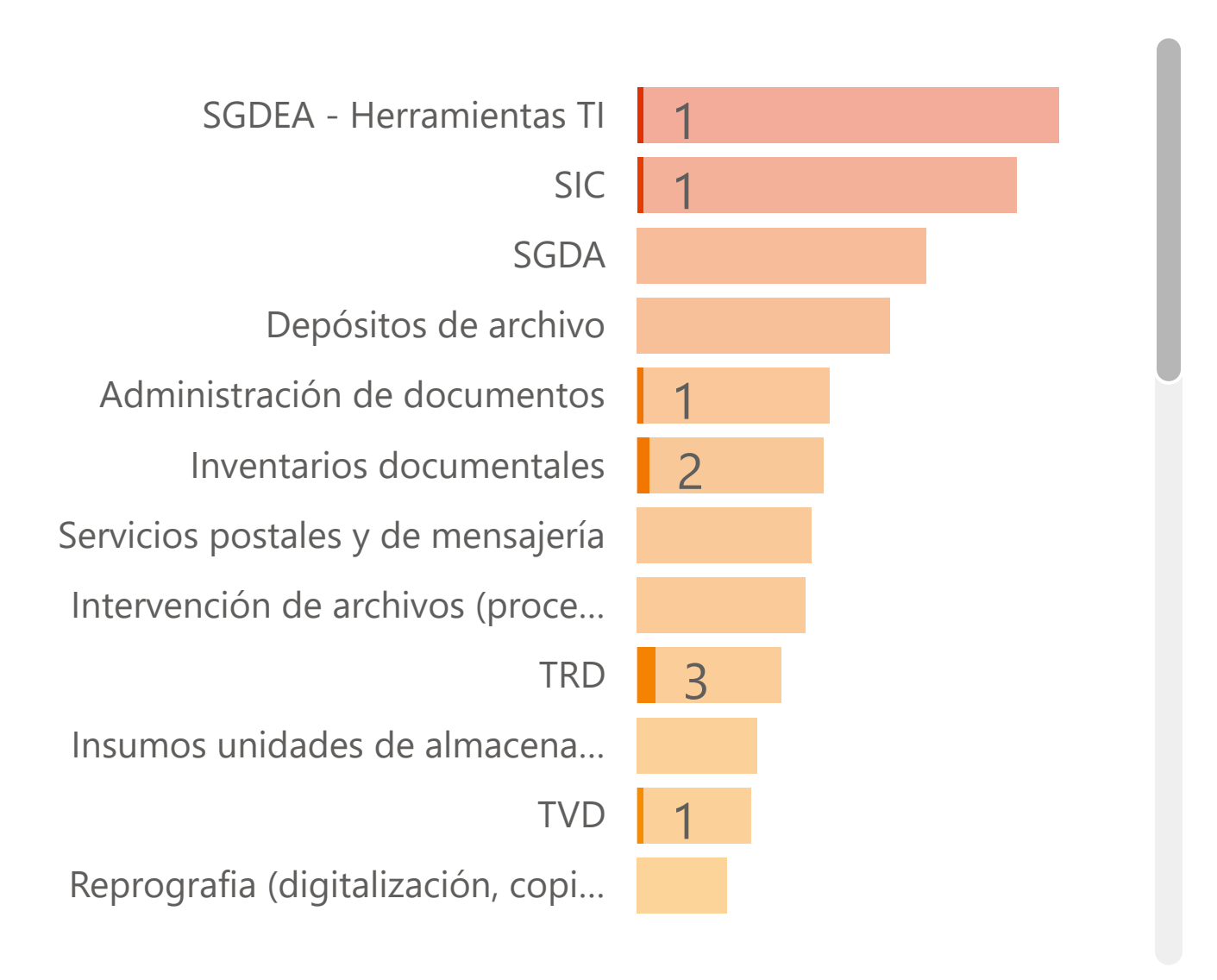
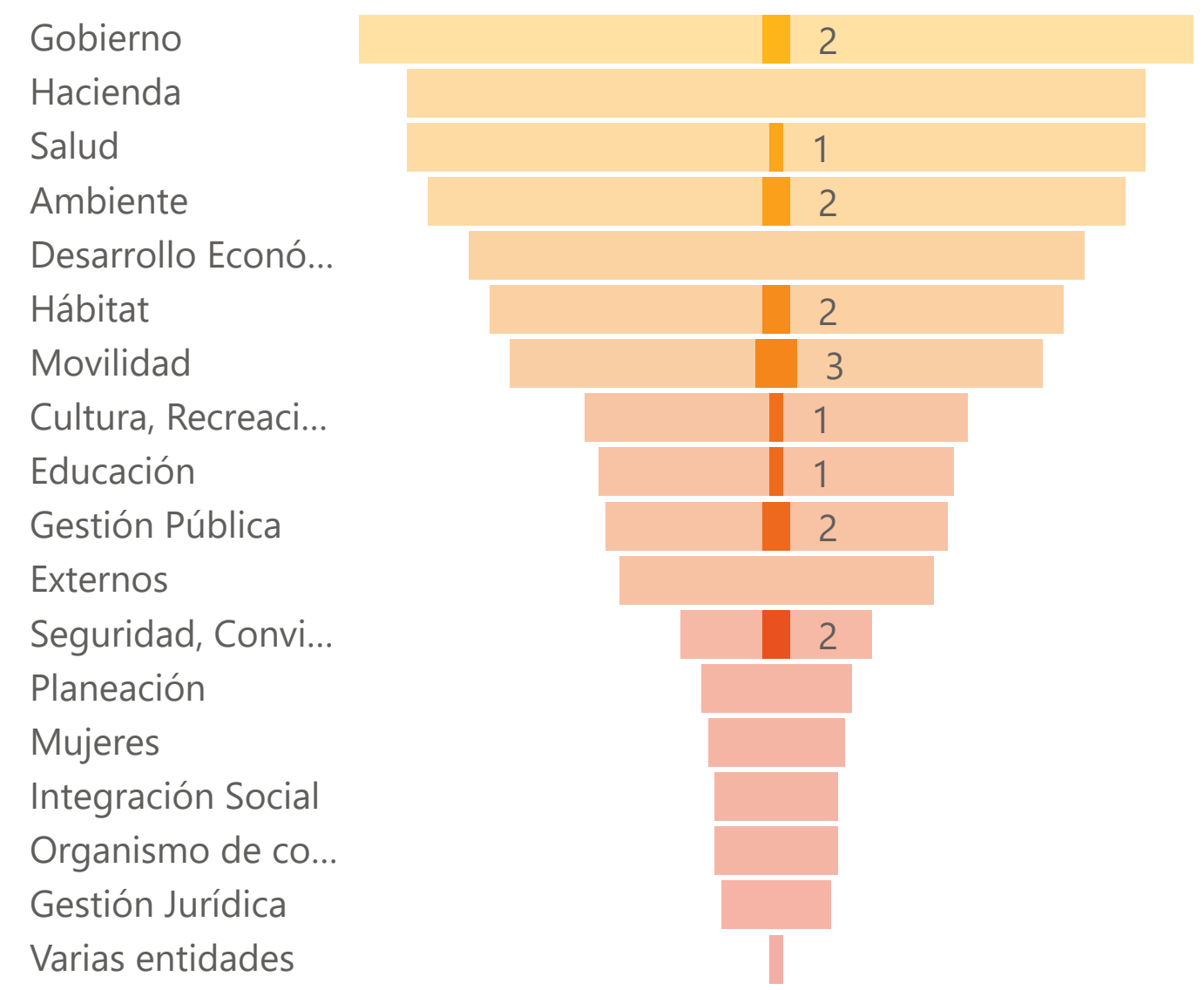
Asistencia técnica 2022-1Q

Mesas Técnicas



Acciones de asistencia por sector

Acciones de asistencia por temática





En Tunjuelito vivían

6.857

Víctimas del Conflicto Armado (VCA) - Enero 2022

Seleccione un menú para conocer su contenido



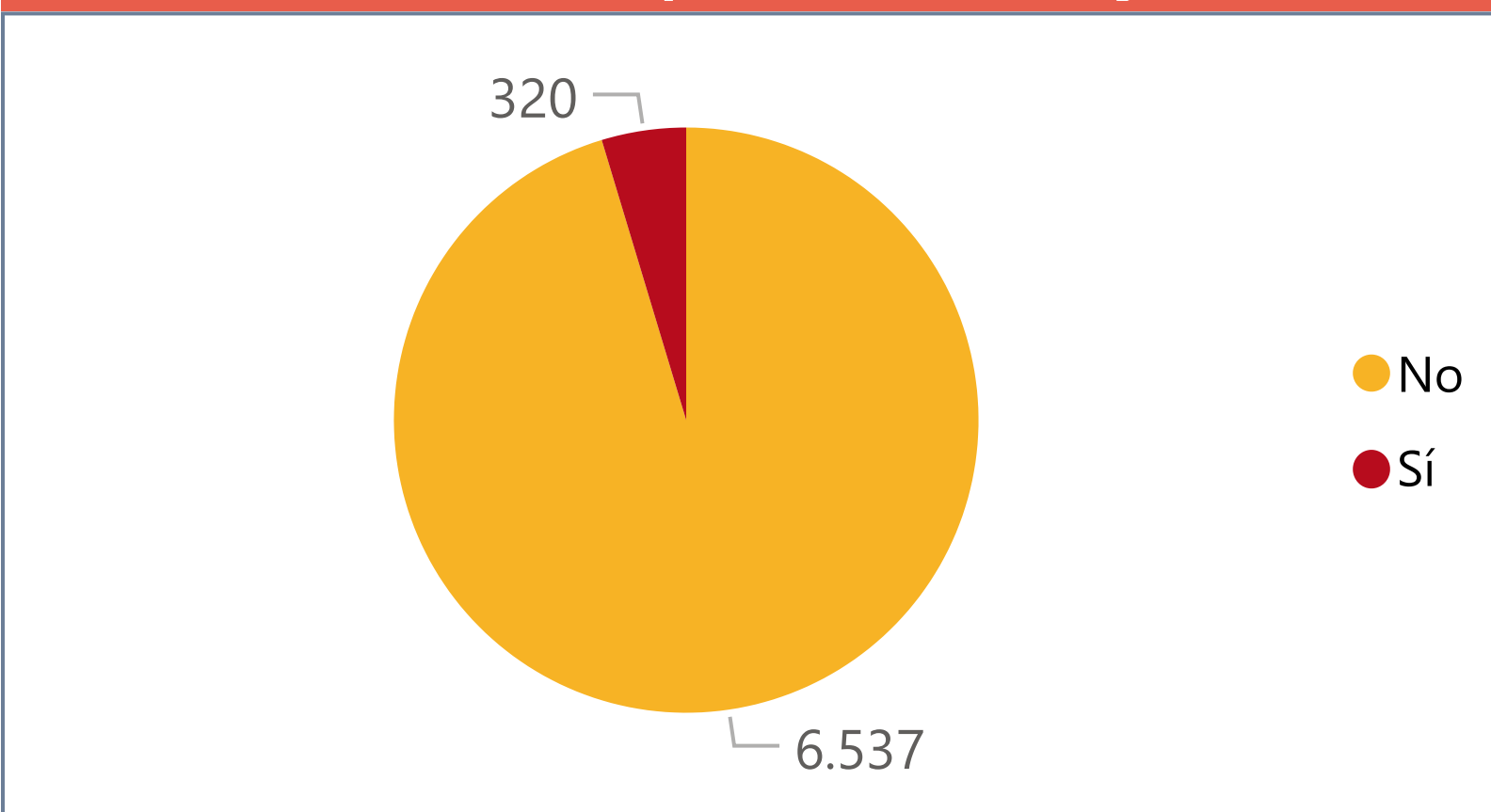
Caracterización Víctimas del Conflicto Armado (VCA)

Otorgamiento de ayudas humanitarias inmediatas a víctimas

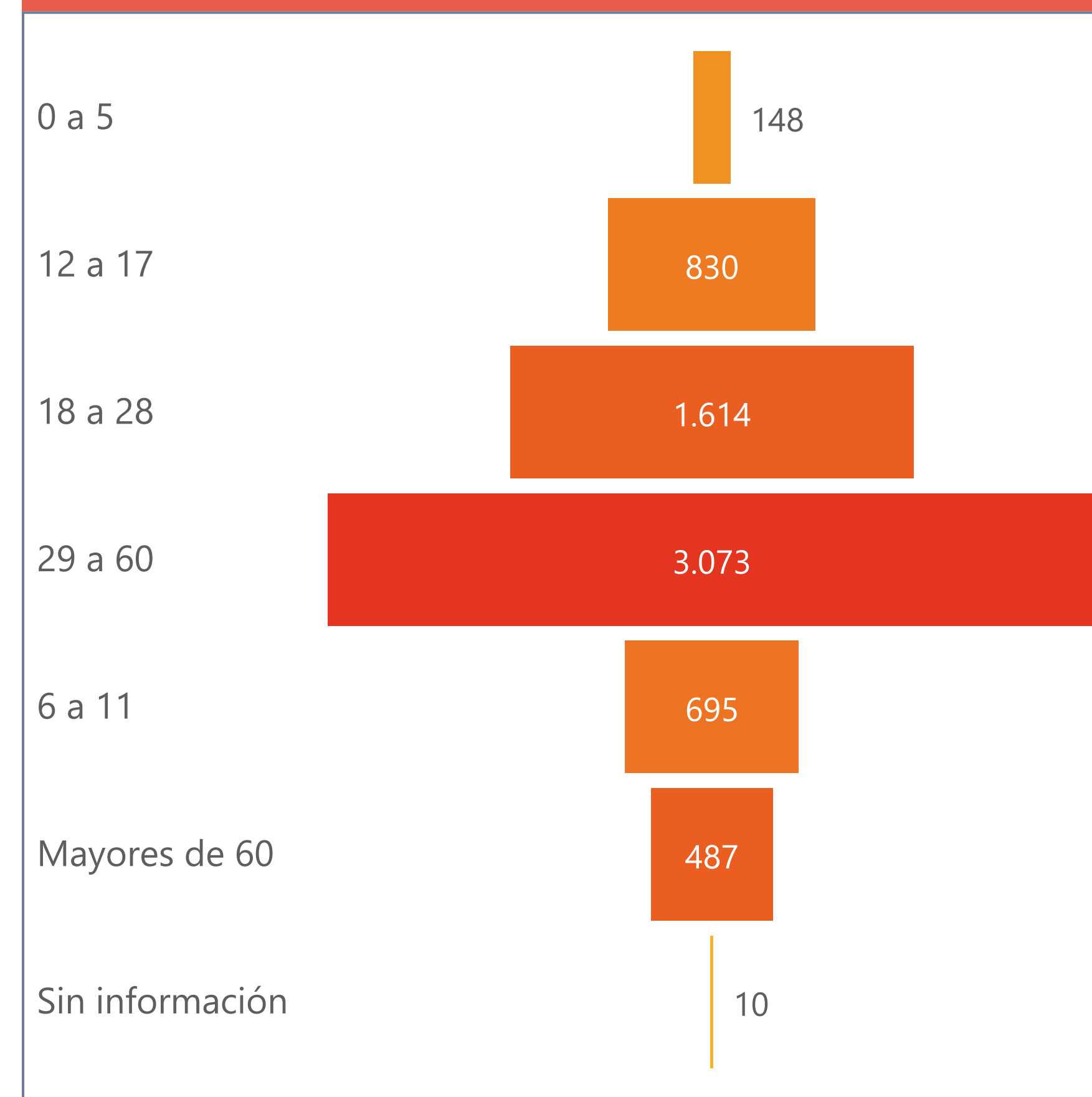
VCA por sexo - Tunjuelito



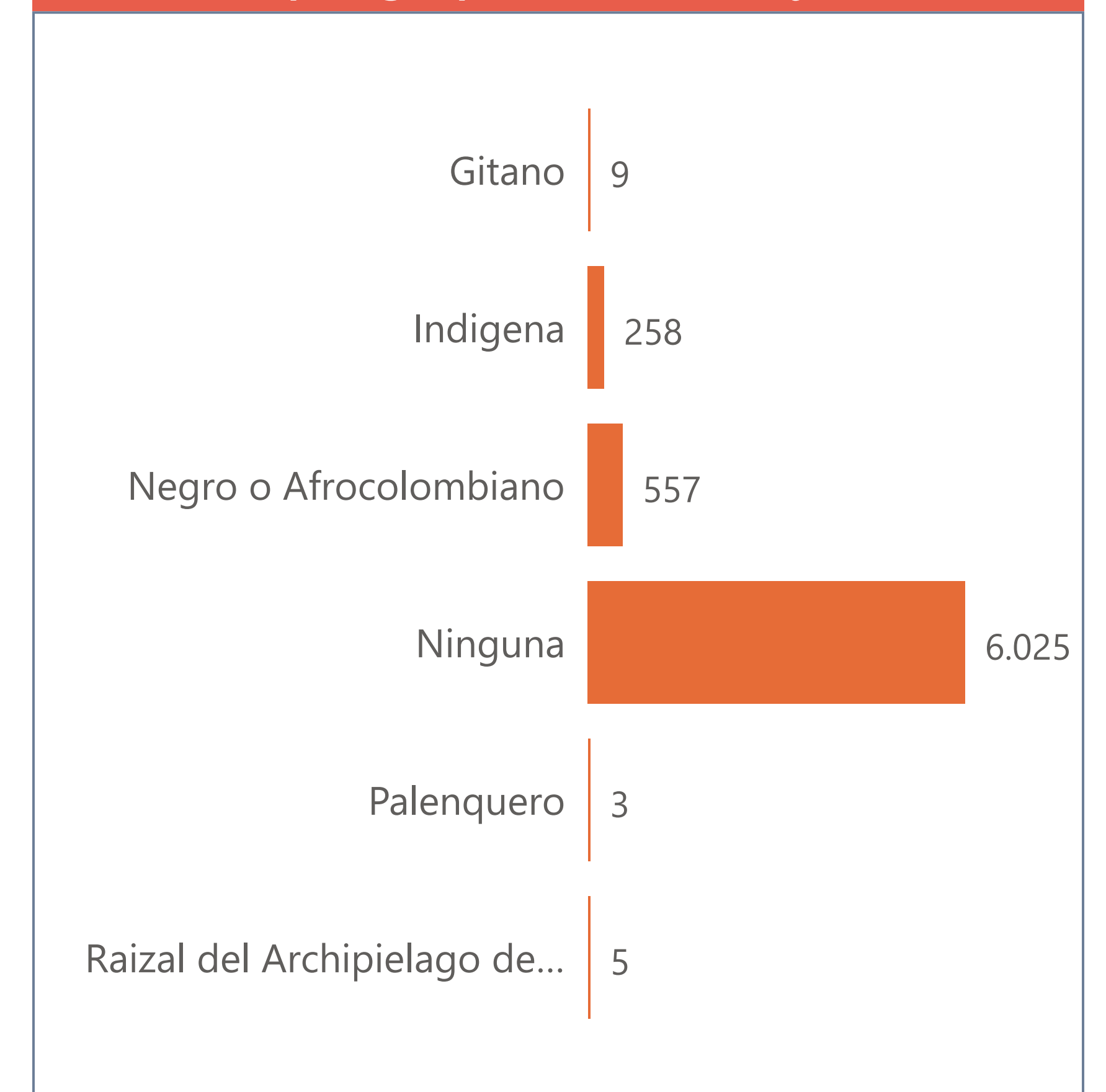
VCA con discapacidad - Tunjuelito



VCA por grupo etario - Tunjuelito



VCA por grupo étnico - Tunjuelito



Otorgamiento de Ayuda Humanitaria Inmediata

¿Cómo navegar el tablero?

Menú

Fuente: Secretaría General - Observatorio de Paz, Víctimas y Reconciliación a partir de la caracterización del Sistema de Información para Víctimas - SIVIC e incluido en el RUV con información a **corte a 1 de enero de 2022.**



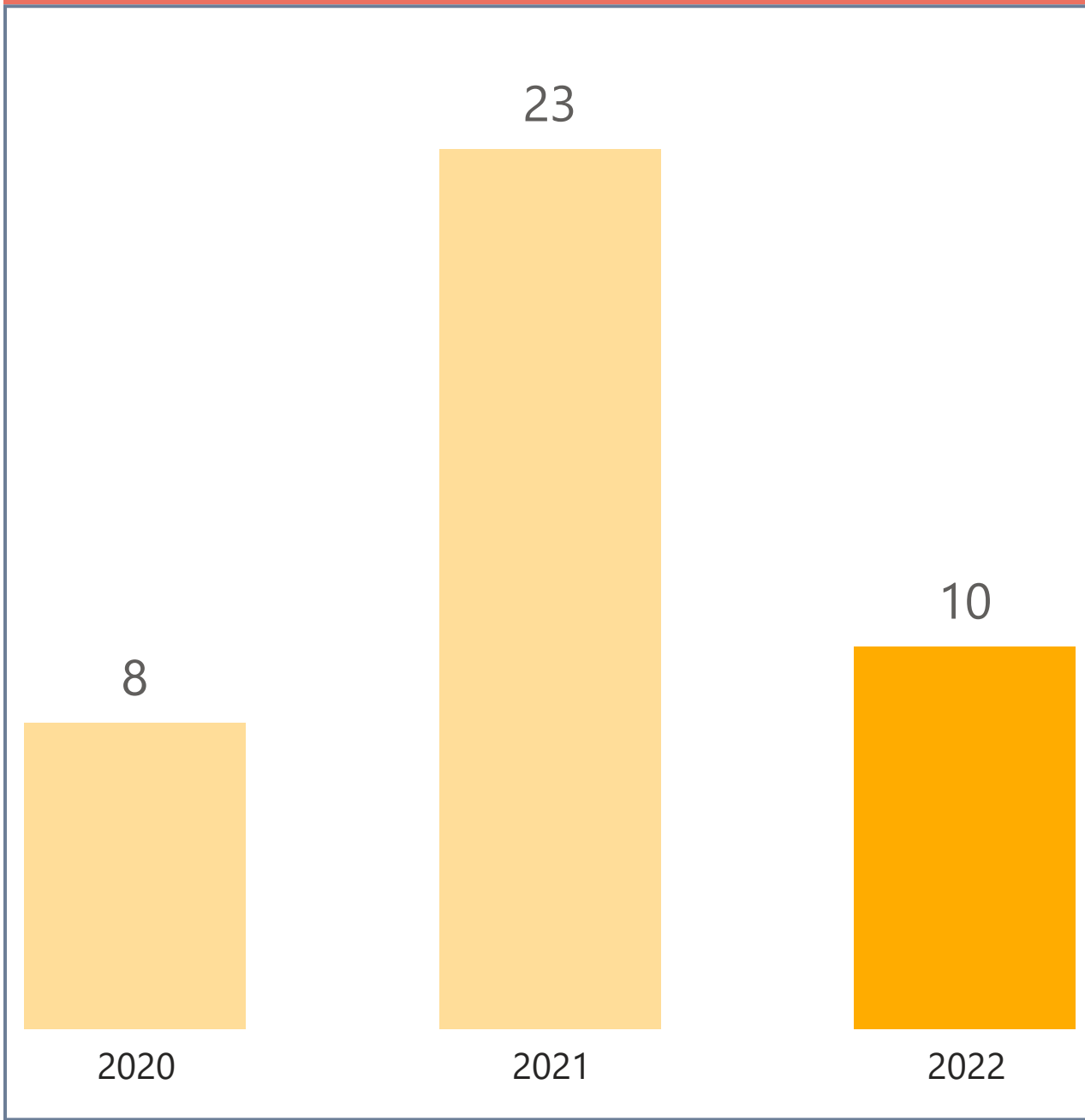
10
funcionarios(as) teletrabajadores(as) residentes en
Tunjuelito

Seleccione un menú para conocer su contenido

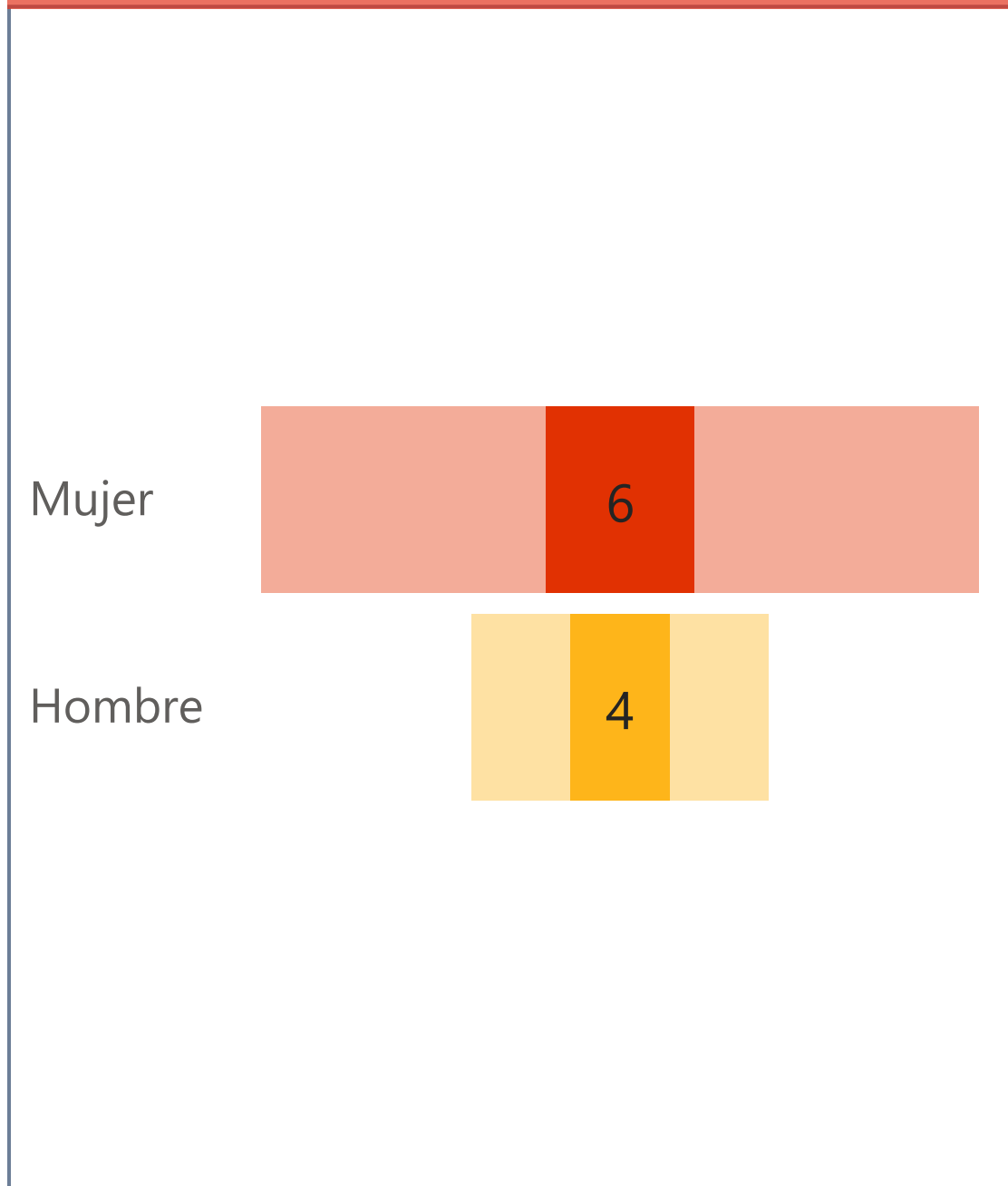
Teletrabajo en el distrito

Formación de capacidades
- Aprende 10

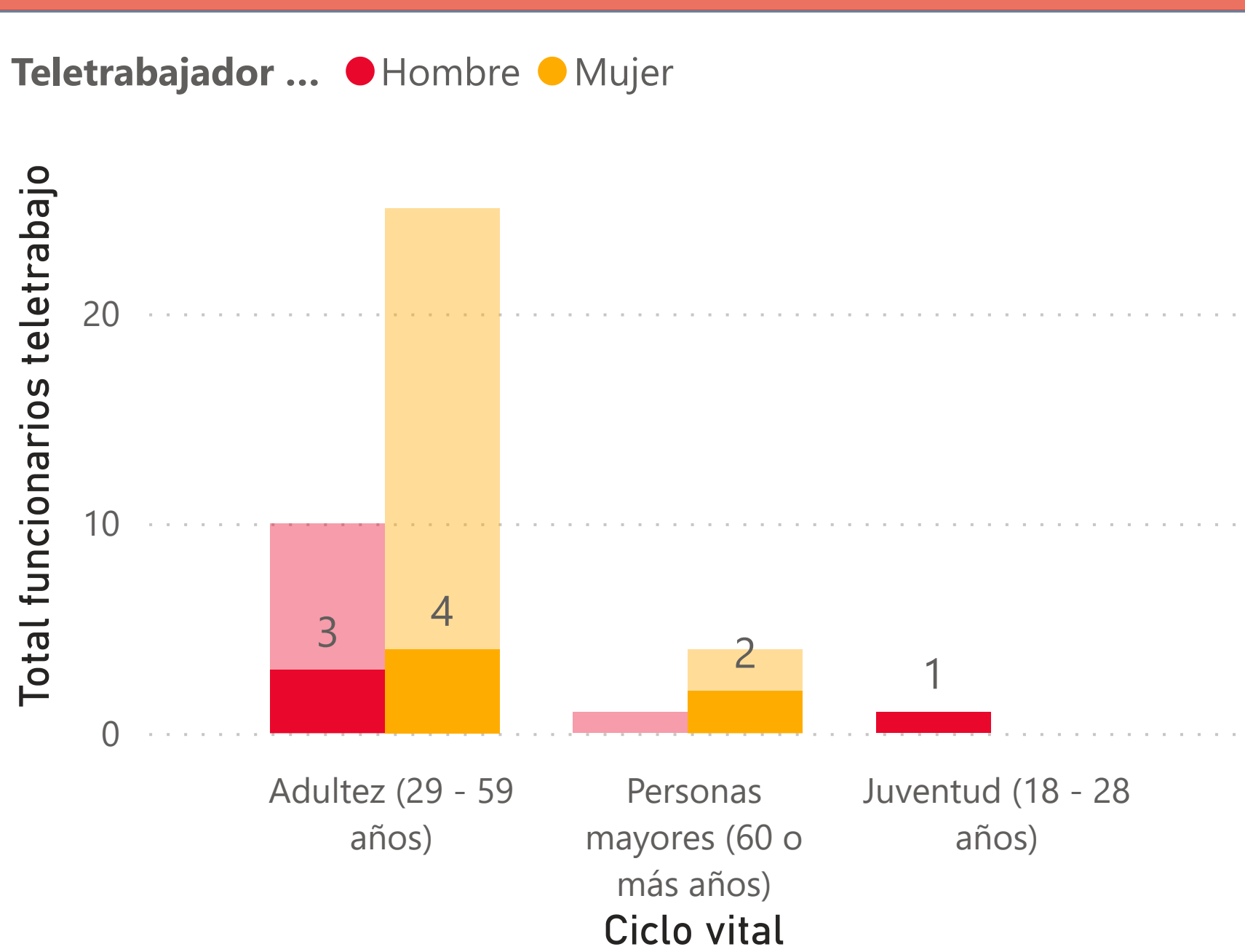
Teletrabajadores(as) por año - Tunjuelito



Teletrabajadores(as) por sexo - Tunjuelito



Teletrabajadores(as) por ciclo vital - Tunjuelito



Teletrabajadores(as) por criterio - Tunjuelito



Los datos correspondientes a la vigencia 2022 son presentados con corte a marzo de 2022.

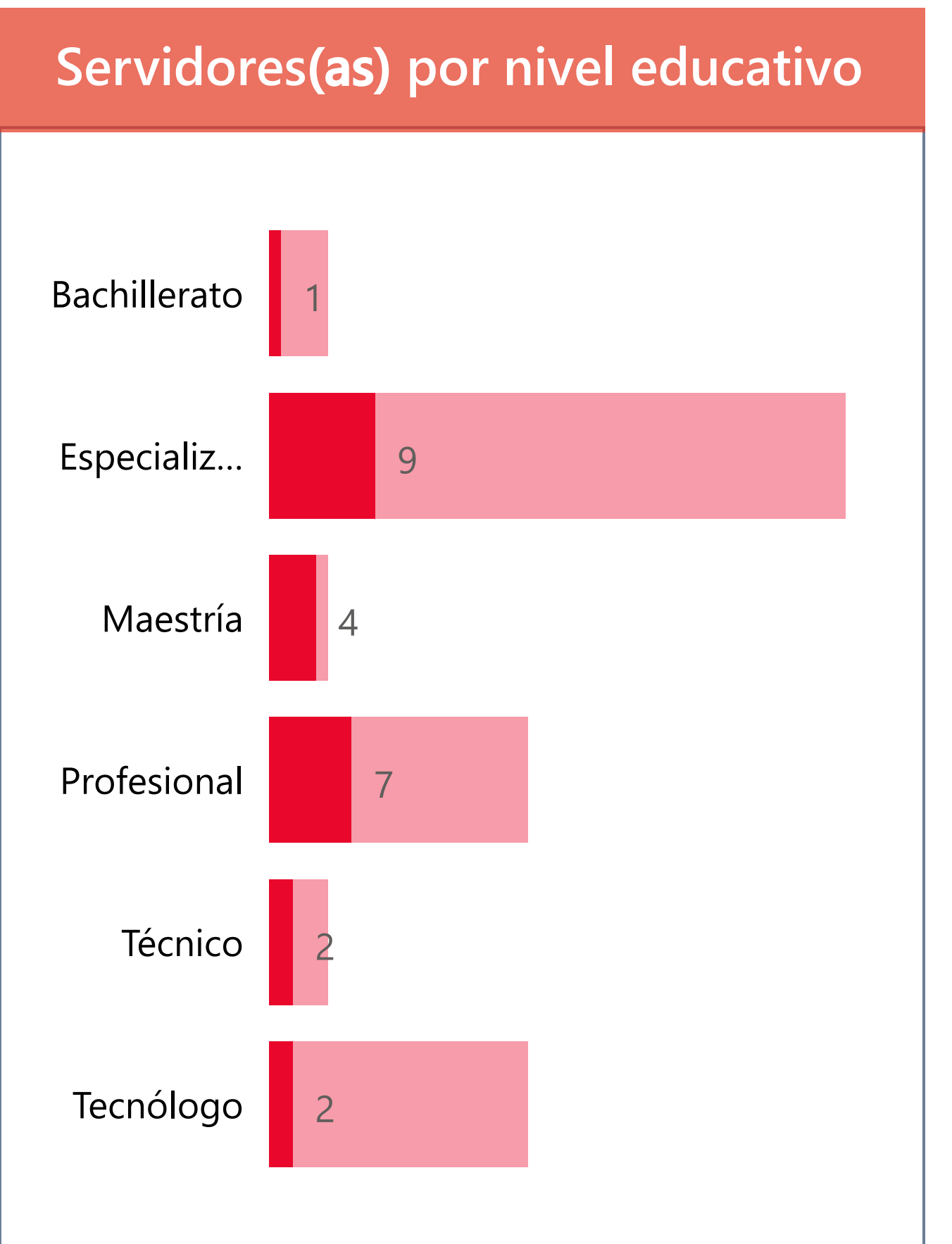
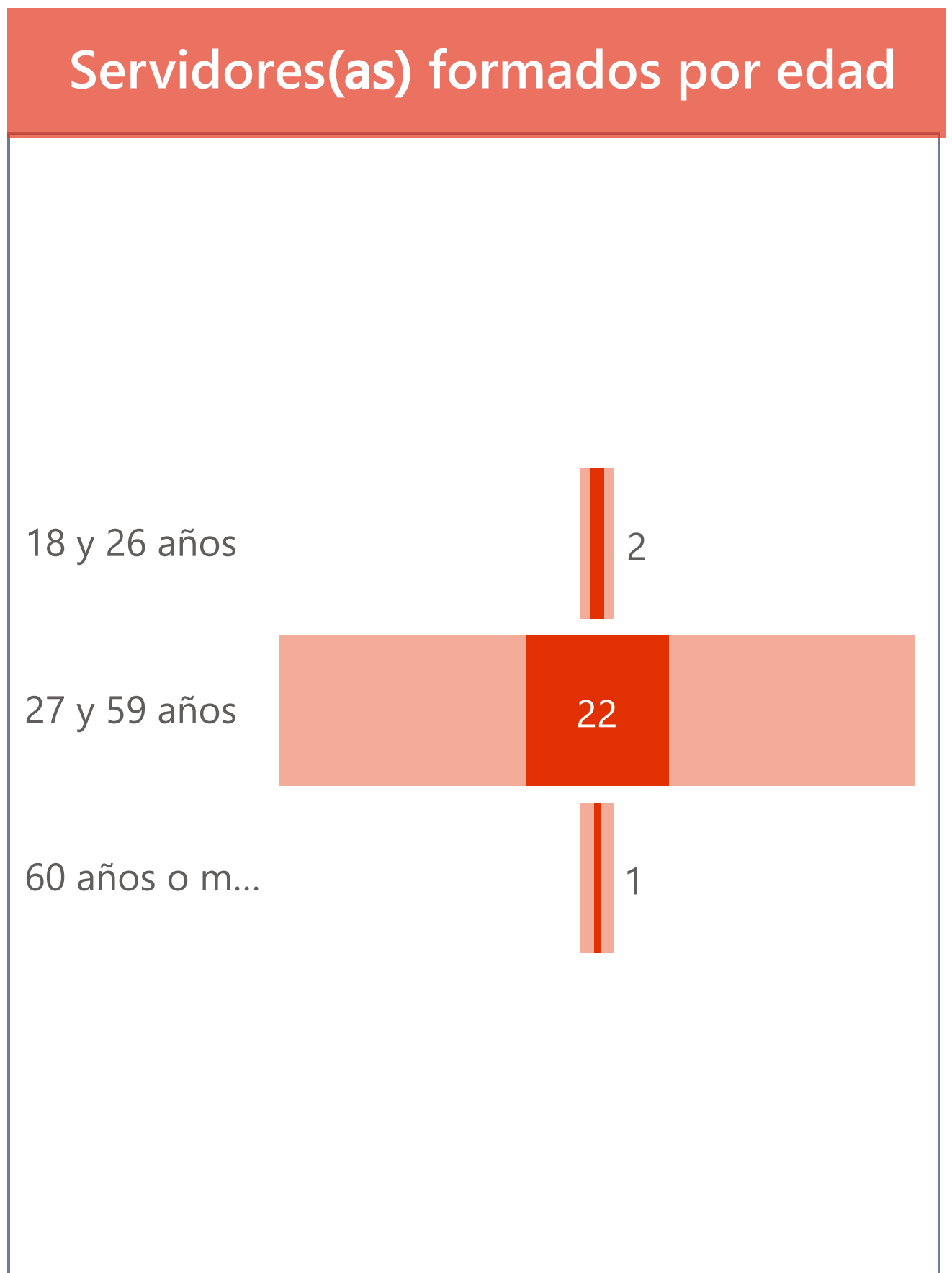
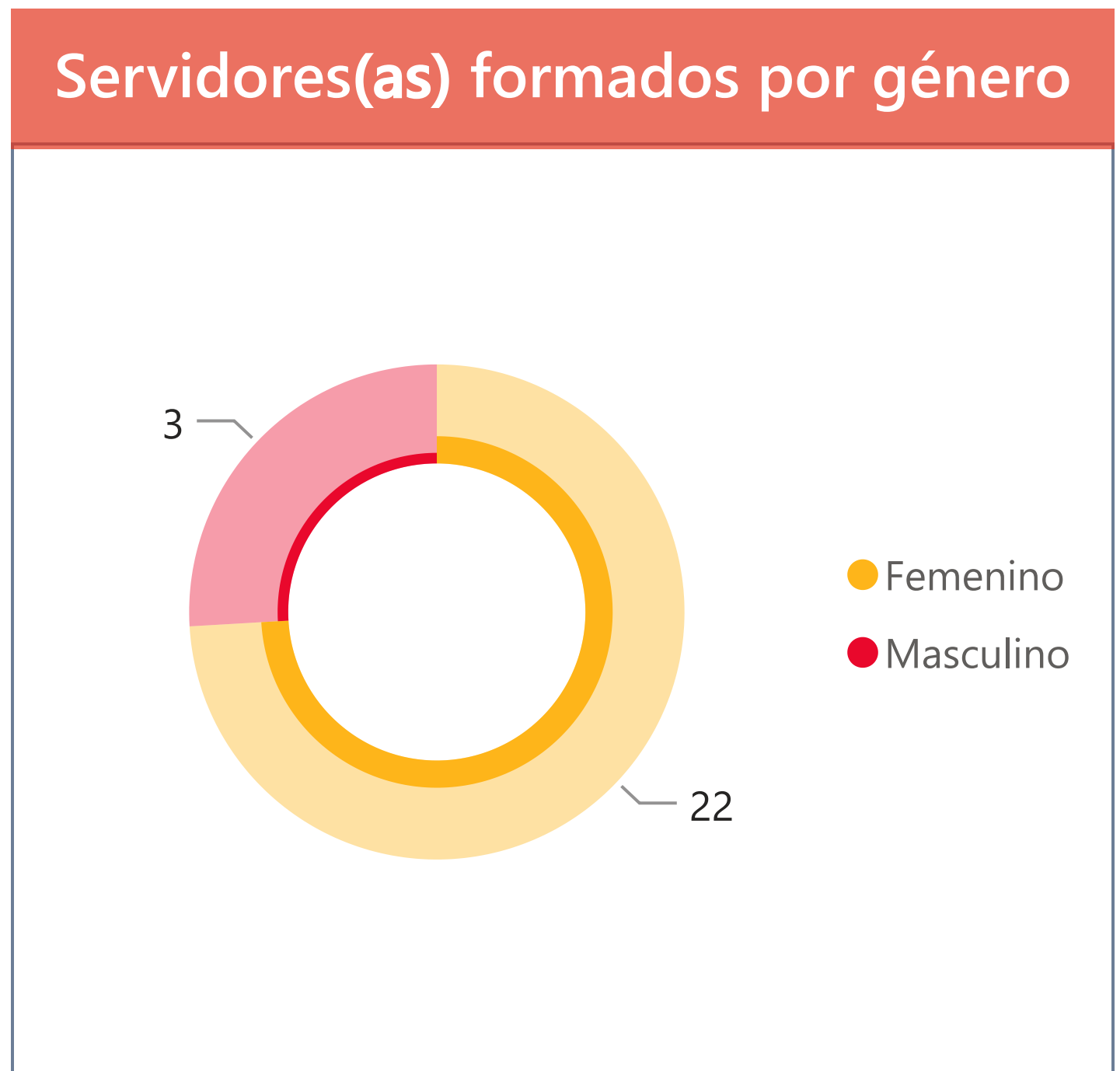
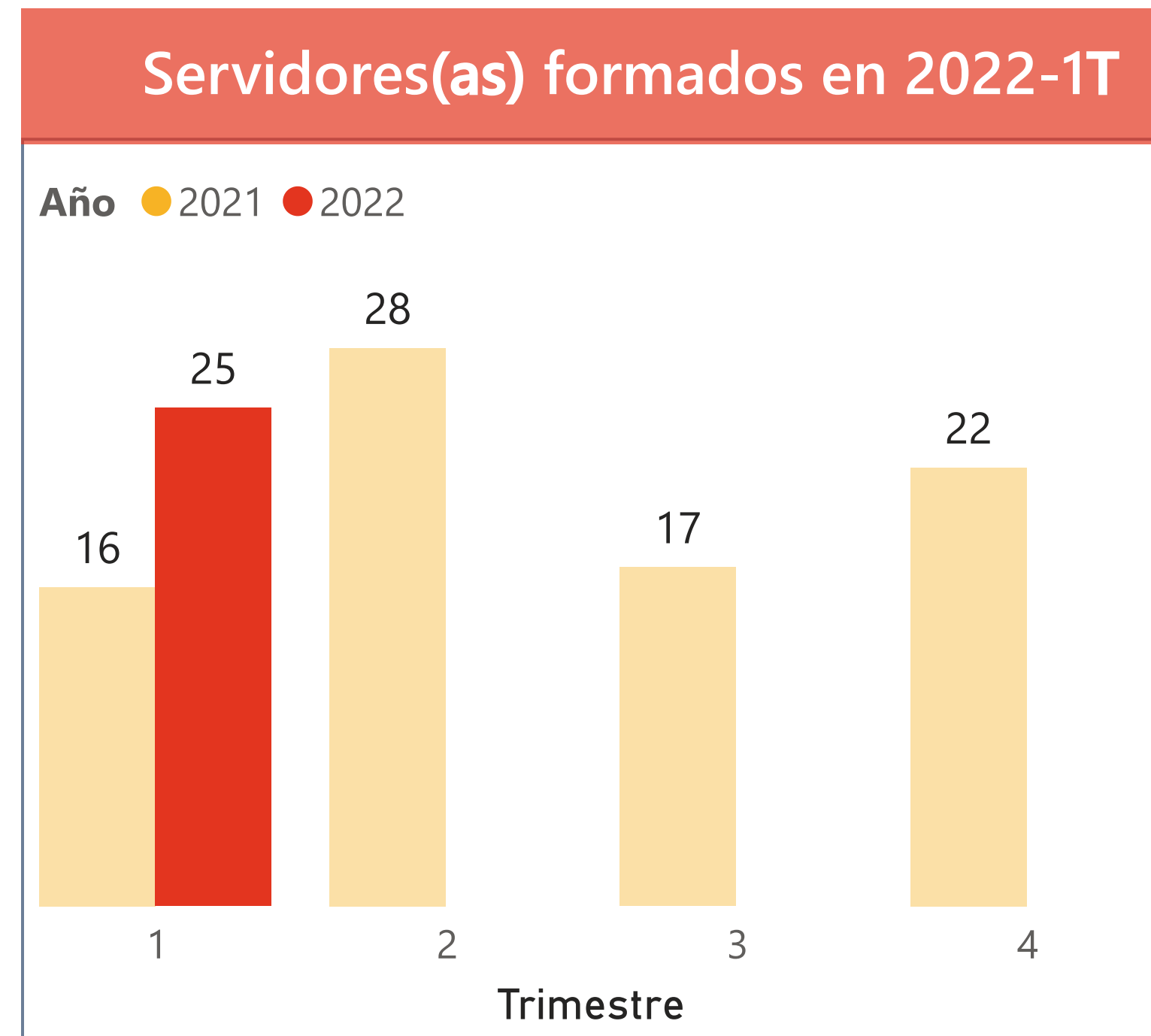


25
servidores(as) formados(as) residentes
Tunjuelito

Seleccione un menú para conocer su contenido

Teletrabajo en el distrito

Formación de capacidades - Aprende 10

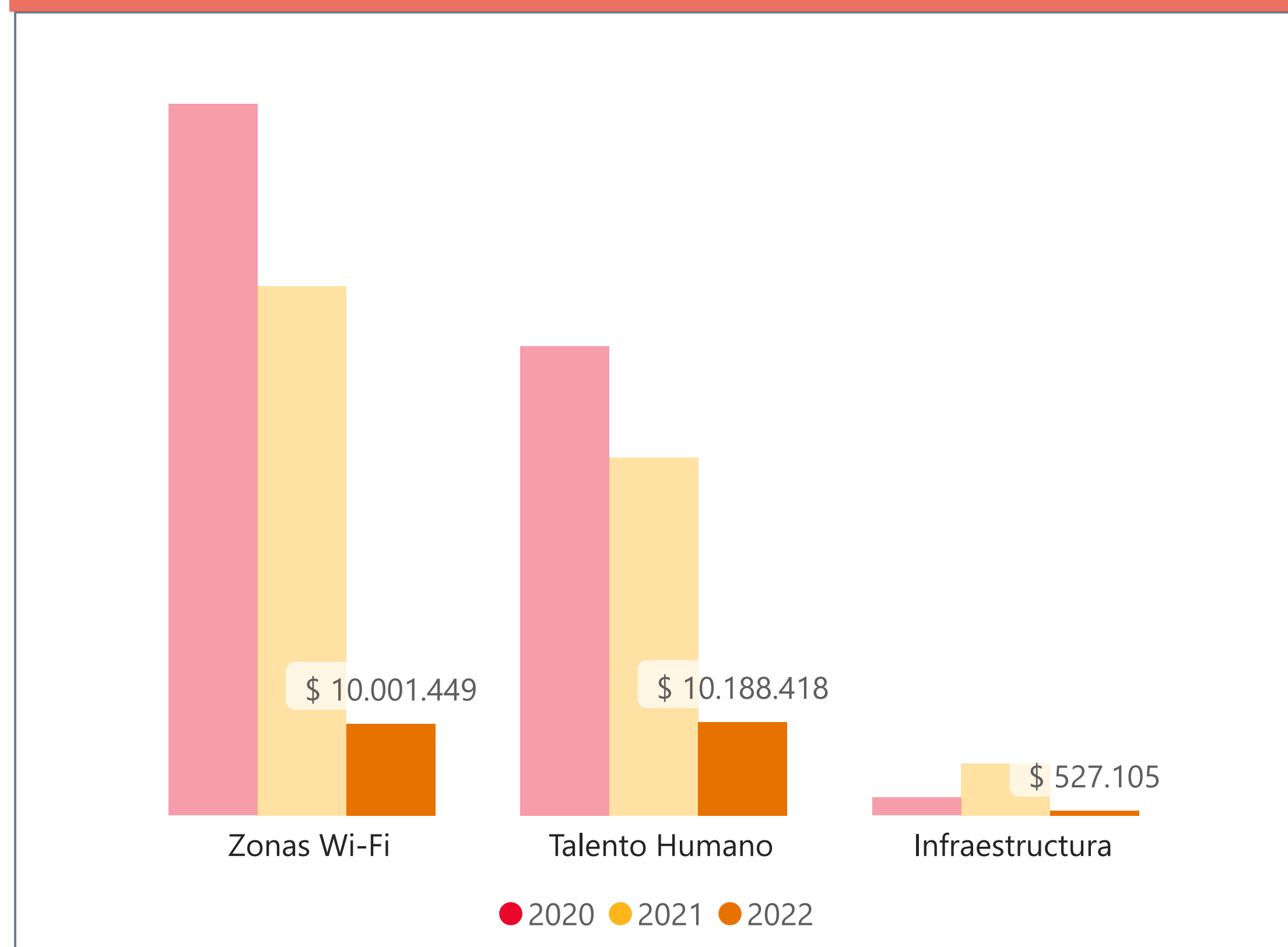




\$ 20.716.972

Presupuesto 2022

Presupuesto de funcionamiento e inversión - Tunjuelito

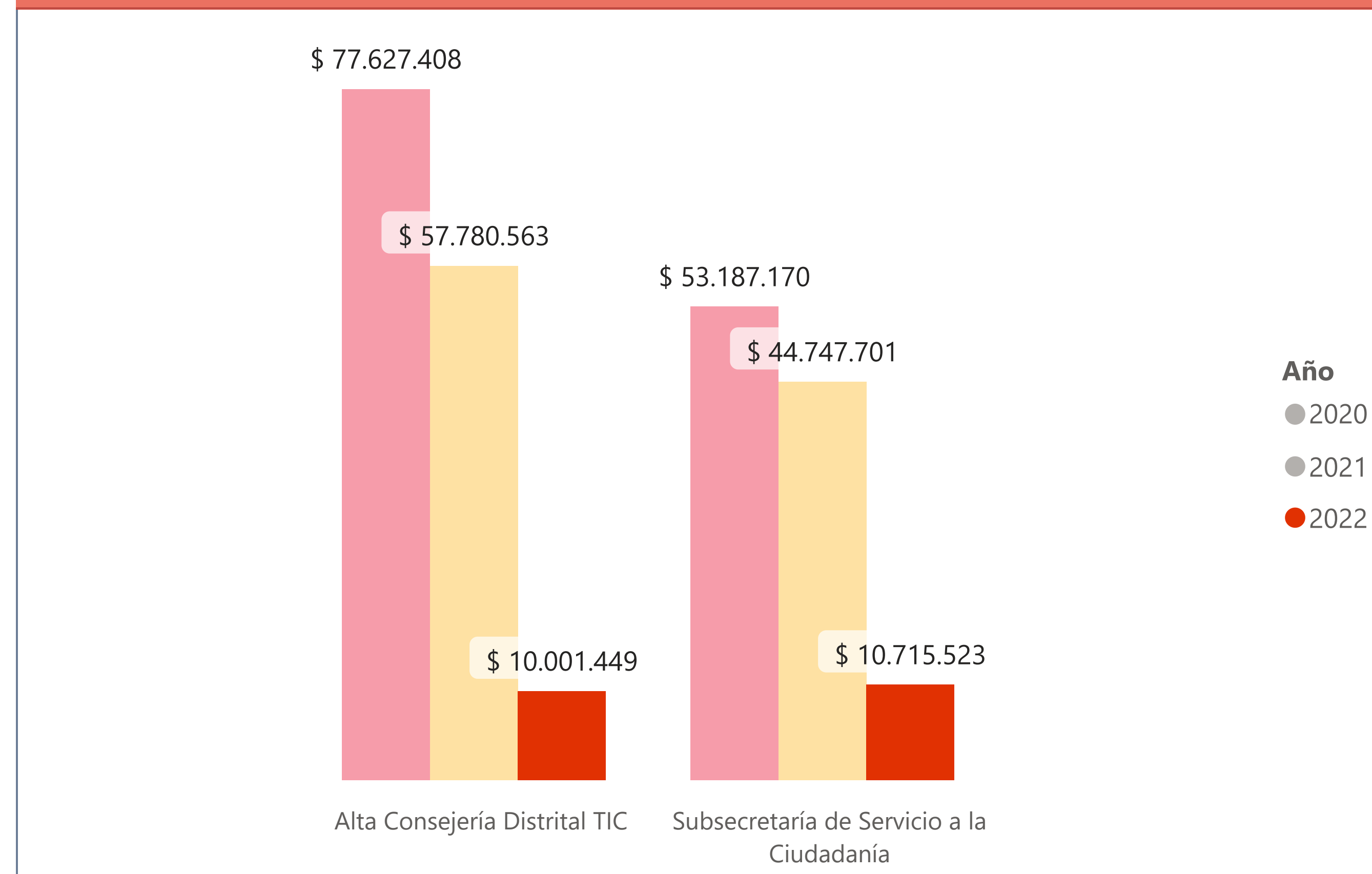


Los gastos de funcionamiento e inversión para el año 2022 son presentados a corte de marzo de 2022



Los recursos correspondientes a la operación de las unidades operativas provienen de la Subsecretaría Corporativa (infraestructura y TH) y el presupuesto para el proyecto de inversión 'Zonas Wi-Fi' proviene de la Alta Consejería Distrital TIC's.

Presupuesto para la operación - Tunjuelito



Año

● 2020

● 2021

● 2022



Consideraciones Generales

El presente documento contiene la información adicional que no se refleja al momento de exportar en PDF los datos visualizados en el tablero de Power BI “Secretaría General en Datos”. La herramienta interactiva puede ser consultada en <https://secretariageneral.gov.co/transparencia/informacion-especifica-entidad/tablero-de-gestion>.

Botones información adicional 

Dimensión 2. Canales de interacción de la Red CADE con la ciudadanía

¿Qué es la Red CADE?

Los **SuperCADE** son puntos de atención en los que la ciudadanía puede realizar trámites y servicios en entidades nacionales, distrital y privados.

Los **CADES** son lugares especializados para la atención de trámites y servicios en entidades nacionales, distritales, privadas y empresas de servicios públicos.

Los **RapiCADE** son centros de atención especializados en servicio de recaudo de impuestos, tasas y contribuciones distritales, así como recepción de pagos de servicios públicos en general. Benefician de manera particular a la ciudadanía no bancarizada.

Los **SuperCADE** móviles son ferias de servicios móviles a través del cual se articula a las diferentes entidades públicas y empresas privadas, entre otras, para el acceso a información pública, la realización de trámites y otros procedimientos administrativos, la presentación de peticiones, quejas, reclamos y denuncias por posibles actos de corrupción, la rendición de cuentas y la participación ciudadana en las diferentes localidades de Bogotá.

Dimensión 3. Oferta de Servicios a la Ciudadanía

Pestaña “Puntos WiFi”: Los puntos Wi-Fi marcados con un * estuvieron en funcionamiento hasta el 15 de marzo de 2021 y aquellos marcados con ** estuvieron activos hasta el 28 de febrero de 2022.

La siguiente nota “A partir de 2021 IV” hace referencia: a partir del 4 trimestre de 2021, se incorporó el enfoque diferencial e interseccional en la recolección de datos de conexiones a los puntos WiFi del Distrito. La categoría en blanco, hace referencia a los períodos anteriores a este trimestre.

Dirección Distrital de Archivo de Bogotá (D.D Archivo de Bogotá): La Dirección Distrital de Archivo de Bogotá es la dependencia de la Secretaría General que salvaguarda los registros documentales con valor patrimonial y de memoria colectiva de la ciudad. En esta dimensión encontrará información acerca de los siguientes servicios: Consulta de la documentación del Archivo y Asistencia Técnica en gestión documental agregada a nivel distrital.

Los datos relacionados con los servicios que presta la Dirección Distrital de Archivo, no se encuentran desagregados por Localidad.

Localidad: La categoría 'Localidad no identificada' hace referencia a las direcciones que no pueden ser interpretadas y georreferenciadas por el servicio dispuesto por IDECA dada las peculiaridades del dato.

COFRE: El Cofre es el buscador del Archivo de Bogotá de la Secretaría General, dispuesto a la ciudadanía desde agosto de 2021 para la consulta del patrimonio documental de Bogotá.

Dimensión 4. Bogotá Territorio de Paz y Reconciliación PDET- BR

Otorgamiento de Ayuda Humanitaria Inmediata: La Secretaría General de la Alcaldía Mayor de Bogotá, oferta servicios distritales y nacionales para el restablecimiento de los derechos de las víctimas del conflicto armado interno a través de los Centros de Encuentro, en el marco de la Ley 1448 de 2011, ubicados en las localidades de Barrios Unidos, Bosa, Rafael Uribe Uribe, Suba y Kennedy. Adicionalmente, otorga ayudas en los puntos de atención a víctimas localizados en Ciudad Bolívar, Engativá y Fontibón, en la Unidad Móvil y a nivel central (Santa fe).

Concepto Otorgamiento de ayudas humanitarias inmediatas a víctimas: Proporcionar mediante documento, el resultado de la evaluación que se realiza de la población que solicita la Ayuda/Asistencia Humanitaria Inmediata AHÍ. No es sinónimo de entrega, teniendo en cuenta que la población puede aceptar o rechazar el otorgamiento.

Dimensión 5. Fortalecimiento Institucional de la Administración Distrital

Teletrabajo en el Distrito: En el marco de lo dispuesto por la Ley 1221 de 2008, el Decreto Distrital 806 de 2019 y el Plan de Desarrollo Distrital - Acuerdo 761 de 2020, el teletrabajo fue concebido como un modelo incluyente mediante el cual se busca mejorar las condiciones laborales de los(as) servidores(as) en términos de movilidad, calidad de vida, productividad laboral, salud, bienestar, felicidad, contaminación ambiental y reducción de la huella de carbono.

Formación de Capacidades: La Secretaría General ofrece cursos de formación para el fortalecimiento de las competencias de los(as) servidores(as) públicos(as) que laboran en las entidades distritales. a fin de que mediante la implementación de las temáticas se reflejen mejoras en los resultados que perciba la ciudadanía.

Dimensión 6. Información Presupuestal de la Secretaría General en el Territorio

Presupuesto de la secretaria general: La presente dimensión muestra el presupuesto de gasto de Funcionamiento e Inversión destinado a las unidades operativas en el territorio donde se prestan servicios desde la Secretaría Generales para los años 2020, 2021 y proyección para la vigencia 2022, para la financiación de:

Talento Humano: contiene información del personal de planta y de contratación por prestación de servicios.

Infraestructura: incluye información de equipamientos SuperCADE, CADE, Centros de Encuentro, Imprenta Distrital, Archivo Distrital y Manzana Liévano.

Zonas Wi-Fi: abarca información del Convenio No 4130000-911-2020 y el Convenio No 41340000-785-2021.

Botón tipo marcador



Dimensión 3. Oferta de Servicios a la Ciudadanía

[Puntos Wi-Fi] En el segundo trimestre de 2021 se presentó una reducción en la cantidad de conexiones de los puntos Wi-Fi debido a que el Convenio 785 empezó a ejecutarse a finales de junio de 2021.

Nota: A partir del cuarto trimestre de 2021, se incorporó el enfoque diferencia e interseccional en la recolección de datos de conexiones a los puntos WiFi del distrito. Se incluyen las siguientes variables: orientación sexual, ciclo vital, pertenencia étnica y tipo de discapacidad.

[Gobierno Abierto Bogotá - GAB] La Plataforma Gobierno Abierto Bogotá nace como una iniciativa para responder a las necesidades de la ciudadanía causadas o incrementadas por la pandemia de la COVID-19. Su ejecución inicio en junio de 2020.

[Archivo de Bogotá] Canales no presenciales hacen referencia al Sistema de Gestión documental de la Secretaría General - SIGA, Bogotá te escucha y Formulario virtual en el micrositio del Archivo de Bogotá.

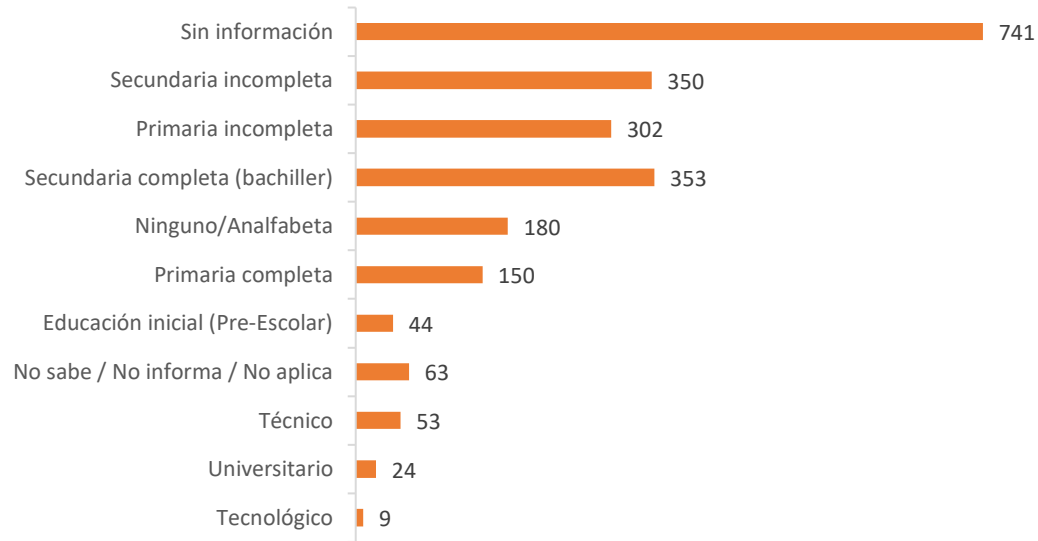
Siglas desagregadas a tener en cuenta

Acciones de Asistencia técnica: El significado de las siglas relacionadas son:

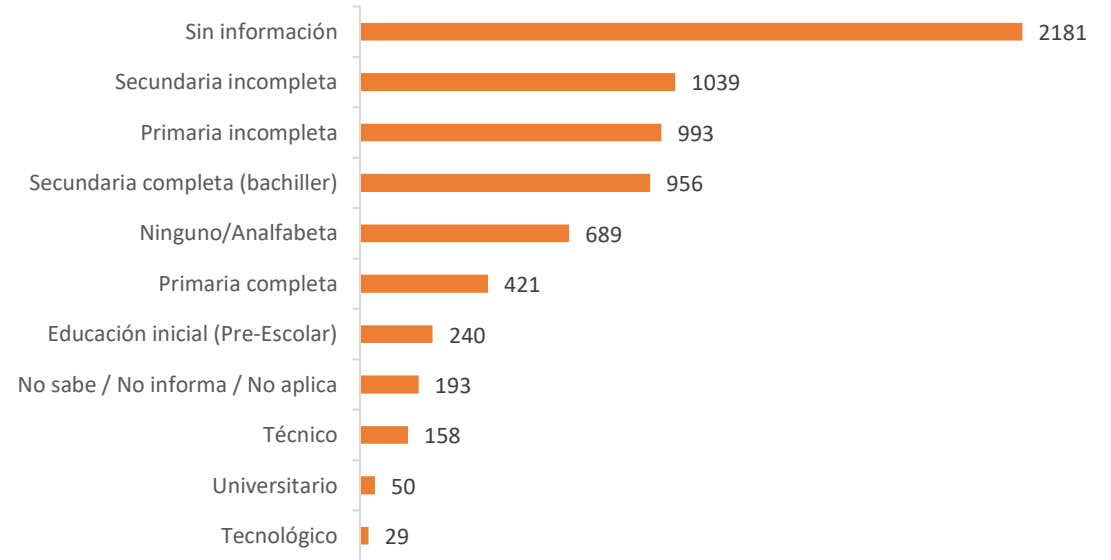
- SGDEA HERRAMIENTAS TI: Sistema de Gestión Documental Electrónico de Archivos Herramientas Tecnologías de Información.
- SGDA: Sistema De Gestión Documental de Archivos.
- SIC: Sistema Integrado de Conservación
- TRD: Tabla de Retención Documental.
- TVD: Tabla de Valoración Documental.
- SIGA: Sistema Integrado de Gestión de Archivos.
- PGD: Programa de Gestión Documental.
- PINAR: Plan Institucional de Archivos.

Dimensión 4- Otorgamiento de ayudas humanitarias inmediatas a víctimas

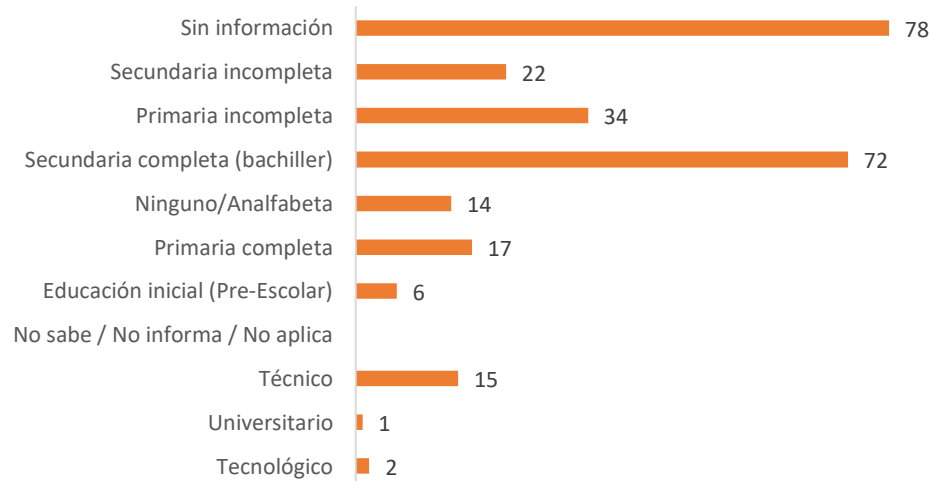
Bosa/Otorgamiento de ayudas nivel educativo



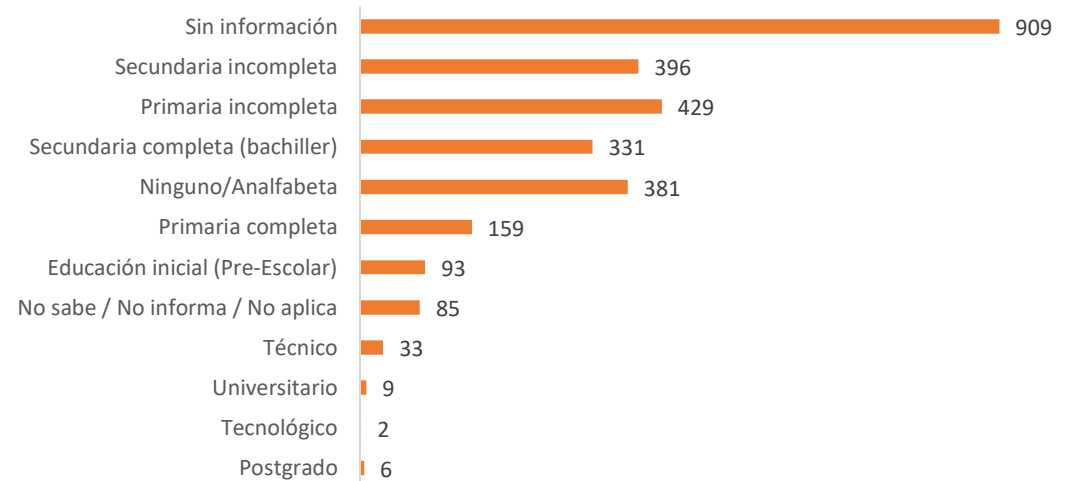
Barrios Unidos/Otorgamiento de ayudas nivel educativo



Engativá/ Otorgamiento de ayudas nivel educativo

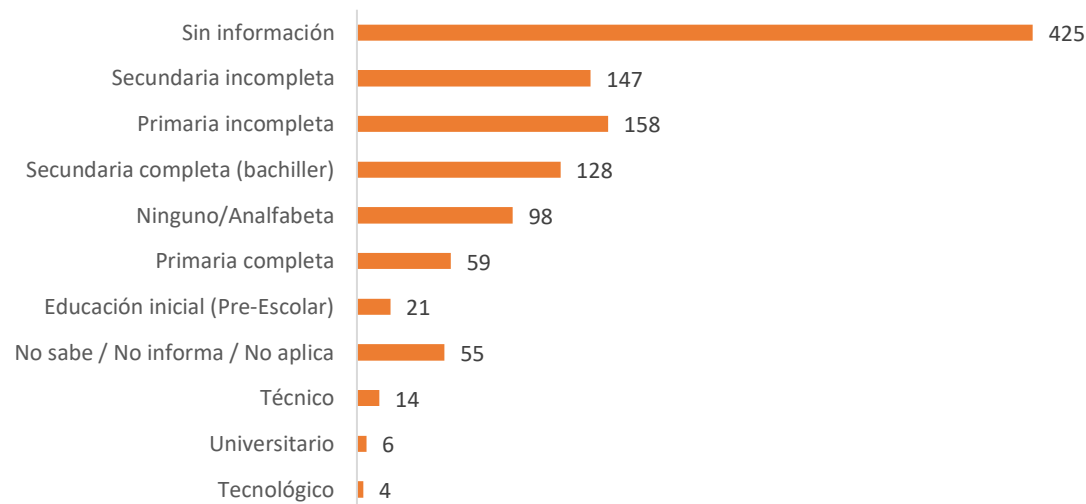


Ciudad Bolívar/Otorgamiento de ayudas nivel educativo

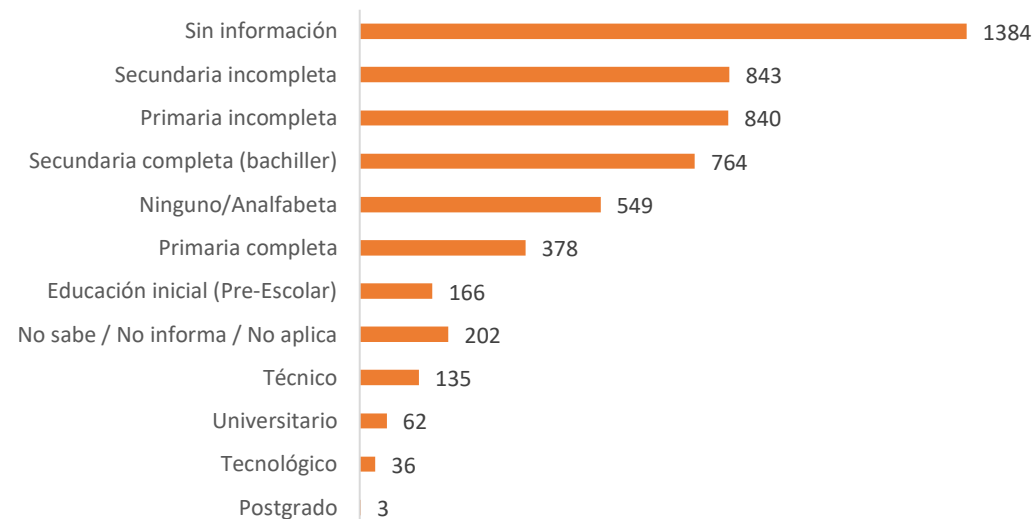


Dimensión 4- Otorgamiento de ayudas humanitarias inmediatas a víctimas

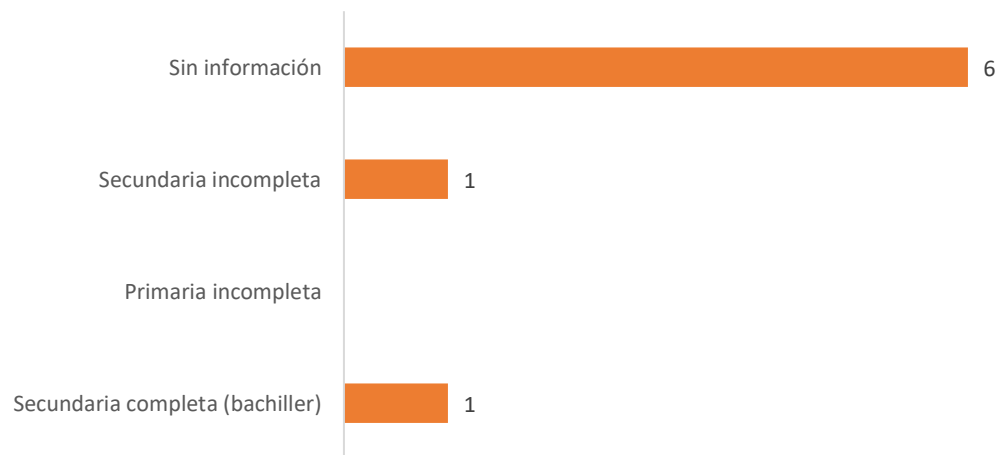
Fontibón/Otorgamiento de ayudas nivel educativo



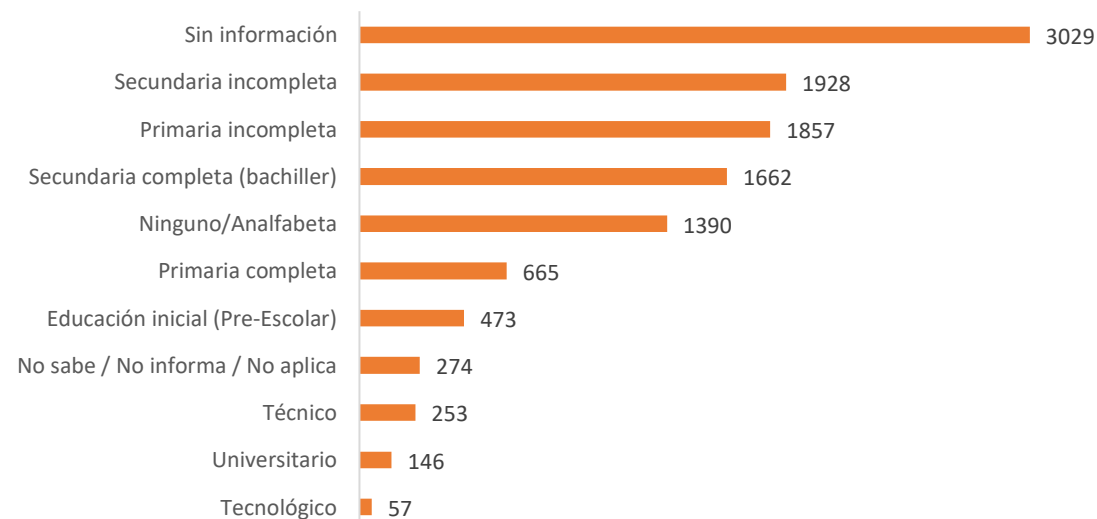
Kennedy/Otorgamiento de ayudas nivel educativo



Santa Fe/Otorgamiento de ayudas nivel educativo

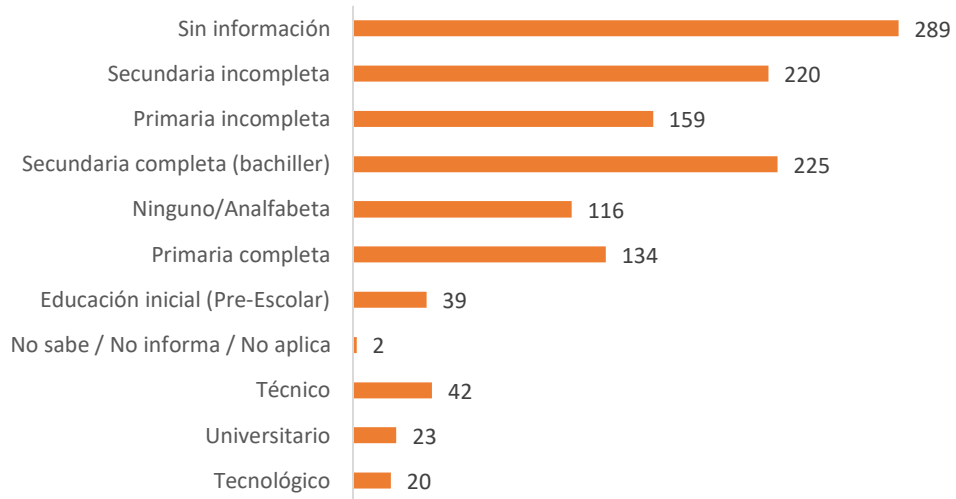


Rafael Uribe Uribe/Otorgamiento de ayudas nivel educativo

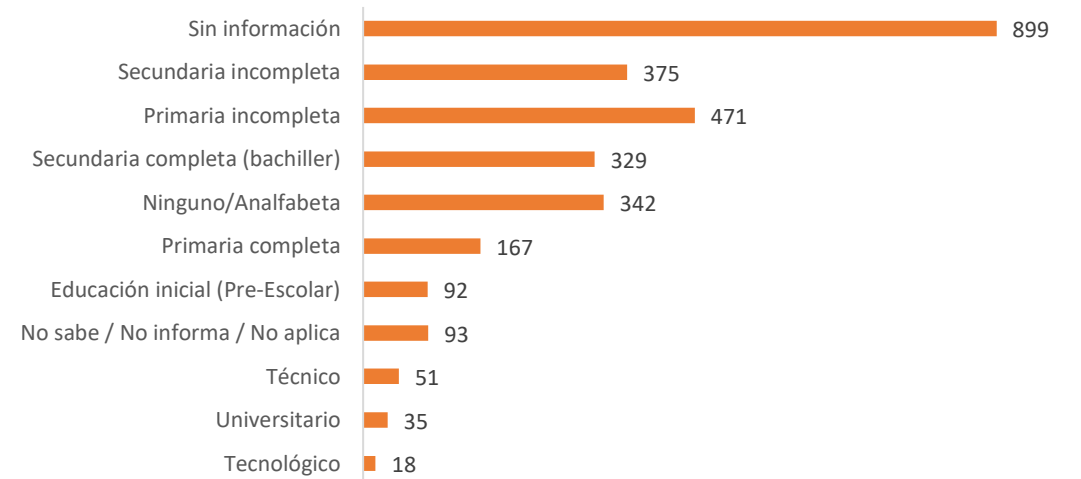


Dimensión 4- Otorgamiento de ayudas humanitarias inmediatas a víctimas

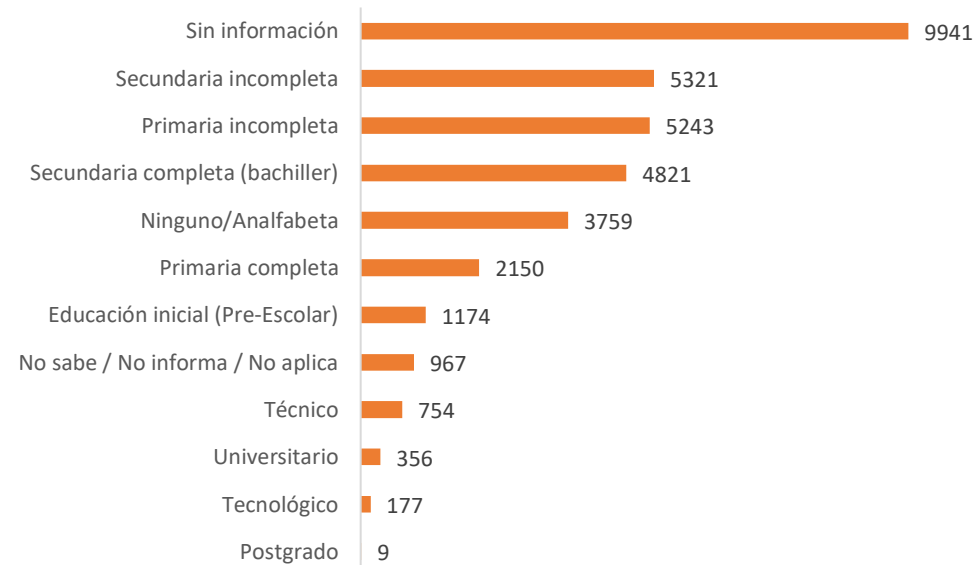
Suba/Otorgamiento de ayudas nivel educativo



Unidad móvil/Otorgamiento de ayudas nivel educativo



Bogotá/Otorgamiento de ayudas nivel educativo



Acciones de asistencia por temática



Dimensión 3- Puntos Wi-Fi

Conexiones por tipo de discapacidad (A partir del 2021-IV)

Localidad	Antonio Nariño
	16003
Ninguna	3665
Múltiple	161
Sin información	84
Prefiero no responder	56
Psicosocial	9
Visual	6
Auditiva y/o cognitiva	5
Física, visual	4
Auditiva y/o cognitiva, psicosocial	3
Cognitiva	2
Física	2
Auditiva	2
Auditiva, física	1
Cognitiva, visual	1
Psicosocial, Visual	1

Conexiones por tipo de discapacidad (A partir del 2021-IV)

Localidad	Barrios Unidos
	26087
Ninguna	595
Múltiple	41
Sin información	18
Prefiero no responder	9
Auditiva y/o cognitiva, psicosocial	3
Visual	2
Cognitiva	1
Psicosocial	1
Física	1

Conexiones por tipo de discapacidad (A partir del 2021-IV)

Localidad	Bosa
	6105
Ninguna	1301
Sin información	42
Múltiple	34
Prefiero no responder	14
Visual	3
Psicosocial	3
Auditiva y/o cognitiva	2
Física	2
Sordo-Ceguera	1
Auditiva y/o cognitiva, psicosocial	1
Cognitiva, visual	1
Física, visual	1

Conexiones por tipo de discapacidad (A partir del 2021-IV)

Localidad	Chapinero
	14745
Ninguna	2064
Múltiple	151
Sin información	95
Prefiero no responder	29
Auditiva y/o cognitiva, psicosocial	9
Psicosocial	4
Física	3
Cognitiva	2
Visual	2
Auditiva y/o cognitiva	1
Cognitiva, Psicosocial	1

Conexiones por tipo de discapacidad (A partir del 2021-IV)

Localidad	Ciudad Bolívar
	13424
Ninguna	2759
Múltiple	169
Sin información	119
Prefiero no responder	46
Psicosocial	14
Física	8
Auditiva y/o cognitiva, psicosocial	4
Cognitiva	3
Visual	3
Psicosocial, Visual	3
Cognitiva, visual	2
Física, visual	2
Auditiva y/o cognitiva	1
Física, psicosocial	1
Auditiva y/o cognitiva, visual	1

Conexiones por tipo de discapacidad (A partir del 2021-IV)

Localidad	Fontibón
	1444
Ninguna	221
Prefiero no responder	9
Múltiple	7
Sin información	4
Cognitiva, Psicosocial	1
Psicosocial	1
Visual	1

Dimensión 3- Puntos Wi-Fi

Conexiones por tipo de discapacidad (A partir del 2021-IV)

Localidad	Kennedy
	55500
Ninguna	9904
Múltiple	576
Sin información	377
Prefiero no responder	242
Psicosocial	25
Física	23
Visual	20
Auditiva y/o cognitiva, psicosocial	19
Física, visual	17
Auditiva	14
Auditiva y/o cognitiva	11
Psicosocial, Visual	6
Física, psicosocial	6
Sordo-Ceguera	4
Cognitiva	4
Auditiva y/o cognitiva, física	4
Auditiva, Auditiva y/o cognitiva	2
Auditiva, física	2
Auditiva y/o cognitiva, visual	2
Cognitiva, Psicosocial	2
Cognitiva, visual	1
Cognitiva, física	1
Física, cognitiva	1
Auditiva, psicosocial	1

Conexiones por tipo de discapacidad (A partir del 2021-IV)

Localidad	Engativá
	14924
Ninguna	4462
Múltiple	135
Sin información	82
Prefiero no responder	26
Visual	14
Auditiva y/o cognitiva, psicosocial	10
Psicosocial	4
Física	3
Cognitiva, Psicosocial	2
Sordo-Ceguera	2
Física, visual	2
Cognitiva	1
Auditiva, física	1
Auditiva y/o cognitiva, visual	1
Psicosocial, Visual	1
Física, psicosocial	1
Auditiva	1

Conexiones por tipo de discapacidad (A partir del 2021-IV)

Localidad	La Candelaria
	26861
Ninguna	6490
Múltiple	376
Sin información	200
Prefiero no responder	160
Psicosocial	11
Física	11
Auditiva y/o cognitiva, psicosocial	9
Visual	6
Auditiva y/o cognitiva	4
Auditiva	4
Auditiva y/o cognitiva, física	2
Física, visual	2
Cognitiva, física	2
Sordo-Ceguera	1
Cognitiva	1
Auditiva, psicosocial	1
Auditiva, Auditiva y/o cognitiva	1
Auditiva y/o cognitiva, Cognitiva	1
Auditiva, física	1

Dimensión 3- Puntos Wi-Fi

Conexiones por tipo de discapacidad (A partir del 2021-IV)	
Localidad	Los Mártires
	5169
Ninguna	1466
Múltiple	66
Sin información	47
Prefiero no responder	30
Física	4
Psicosocial, Visual	2
Cognitiva	2
Auditiva y/o cognitiva, psicosocial	2
Cognitiva, física	1
Auditiva y/o cognitiva, física	1
Auditiva y/o cognitiva	1
Psicosocial	1
Auditiva, Cognitiva	1
Física, visual	1
Cognitiva, Psicosocial	1
Auditiva	1
Cognitiva, visual	1
Conexiones por tipo de discapacidad (A partir del 2021-IV)	
Localidad	Puente Aranda
	5700
Ninguna	651
Sin información	26
Múltiple	22
Prefiero no responder	8
Auditiva y/o cognitiva, física	2
Psicosocial	2
Auditiva y/o cognitiva, psicosocial	1
Cognitiva	1

Conexiones por tipo de discapacidad (A partir del 2021-IV)	
Localidad	Rafael Uribe Uribe
	12176
Ninguna	519
Sin información	13
Múltiple	13
Auditiva y/o cognitiva	2
Física, visual	2
Física	1
Auditiva y/o cognitiva, psicosocial	1
Prefiero no responder	1
Conexiones por tipo de discapacidad (A partir del 2021-IV)	
Localidad	San Cristóbal
	10827
Ninguna	1978
Múltiple	116
Sin información	69
Prefiero no responder	41
Auditiva y/o cognitiva, psicosocial	12
Visual	5
Psicosocial	5
Auditiva y/o cognitiva	4
Física	2
Auditiva	1
Auditiva, psicosocial	1
Física, psicosocial	1
Cognitiva, Psicosocial	1
Cognitiva	1
Cognitiva, visual	1

Conexiones por tipo de discapacidad (A partir del 2021-IV)	
Localidad	Santa Fe
	22997
Ninguna	6639
Múltiple	541
Sin información	259
Prefiero no responder	190
Psicosocial	14
Física	13
Auditiva y/o cognitiva, psicosocial	10
Auditiva y/o cognitiva	8
Visual	5
Psicosocial, Visual	3
Auditiva, psicosocial	2
Auditiva y/o cognitiva, Cognitiva	2
Cognitiva	2
Auditiva, física	1
Auditiva y/o cognitiva, física	1
Física, psicosocial	1
Sordo-Ceguera	1
Auditiva, Cognitiva	1
Física, visual	1
Auditiva y/o cognitiva, visual	1
Cognitiva, Psicosocial	1
Auditiva	1
Cognitiva, visual	1

Dimensión 3- Puntos Wi-Fi

Conexiones por tipo de discapacidad (A partir del 2021-IV)

Localidad	Suba
	26056
Ninguna	3811
Múltiple	184
Sin información	91
Prefiero no responder	83
Auditiva y/o cognitiva, psicosocial	8
Física	8
Auditiva y/o cognitiva	6
Visual	5
Psicosocial	3
Cognitiva, Psicosocial	3
Auditiva	3
Física, visual	2
Física, psicosocial	2
Auditiva, Auditiva y/o cognitiva	1
Auditiva y/o cognitiva, visual	1
Auditiva, psicosocial	1
Sordo-Ceguera	1

Conexiones por tipo de discapacidad (A partir del 2021-IV)

Localidad	Teusaquillo
	21649
Ninguna	5171
Múltiple	181
Sin información	142
Prefiero no responder	30
Auditiva y/o cognitiva, psicosocial	7
Psicosocial	6
Auditiva, psicosocial	5
Física	5
Física, visual	4
Visual	4
Auditiva y/o cognitiva	3
Cognitiva, visual	2
Cognitiva, Psicosocial	1
Cognitiva	1
Física, psicosocial	1
Auditiva y/o cognitiva, física	1
Auditiva	1
Auditiva, Cognitiva	1

Conexiones por tipo de discapacidad (A partir del 2021-IV)

Localidad	Tunjuelito
	24090
Ninguna	4129
Múltiple	206
Sin información	103
Prefiero no responder	68
Visual	10
Auditiva y/o cognitiva, psicosocial	9
Física	7
Psicosocial	7
Auditiva y/o cognitiva	6
Física, psicosocial	6
Cognitiva	2
Física, visual	2
Psicosocial, Visual	2
Sordo-Ceguera	1
Cognitiva, Psicosocial	1
Auditiva	1
Cognitiva, física	1
Cognitiva, visual	1
Auditiva, Visual	1

Dimensión 3- Puntos Wi-Fi

Conexiones por tipo de discapacidad (A partir del 2021-IV)	
Localidad	Usaquén
	19795
Ninguna	8477
Múltiple	314
Sin información	184
Prefiero no responder	153
Física	27
Física, visual	22
Visual	20
Auditiva y/o cognitiva, psicosocial	12
Psicosocial	11
Física, psicosocial	6
Cognitiva	5
Auditiva y/o cognitiva	5
Psicosocial, Visual	4
Cognitiva, Psicosocial	3
Auditiva, psicosocial	3
Auditiva	2
Cognitiva, física	2
Auditiva y/o cognitiva, física	2
Cognitiva, visual	2
Sordo-Ceguera	1
Auditiva y/o cognitiva, visual	1
Auditiva y/o cognitiva, Cognitiva	1

Conexiones por tipo de discapacidad (A partir del 2021-IV)	
Localidad	Usme
	5905
Ninguna	1232
Múltiple	49
Sin información	38
Prefiero no responder	9
Visual	2
Auditiva y/o cognitiva, psicosocial	2
Psicosocial	2
Auditiva	1
Física	1
Cognitiva, Psicosocial	1
Física, visual	1
Sordo-Ceguera	1

Conexiones por tipo de discapacidad (A partir del 2021-IV)	
Localidad	(Todas)
	329457
Ninguna	65534
Múltiple	3342
Sin información	1993
Prefiero no responder	1204
Psicosocial	123
Auditiva y/o cognitiva, psicosocial	122
Física	121
Visual	108
Física, visual	63
Auditiva y/o cognitiva	59
Auditiva	32
Cognitiva	28
Física, psicosocial	25
Psicosocial, Visual	22
Cognitiva, Psicosocial	18
Auditiva, psicosocial	14
Sordo-Ceguera	13
Auditiva y/o cognitiva, física	13
Cognitiva, visual	13
Cognitiva, física	7
Auditiva y/o cognitiva, visual	7
Auditiva, física	6
Auditiva y/o cognitiva, Cognitiva	4
Auditiva, Auditiva y/o cognitiva	4
Auditiva, Cognitiva	3
Física, cognitiva	1
Auditiva, Visual	1