SECRETARÍA GENERAL EN DATOS

¿Qué es Tablero de Gestión 'Secretaría General en Datos'?

Secretaría General en Datos es una herramienta interactiva que presenta información territorializada con enfoque diferencial e interseccional de los aspectos generales, los trámites y los servicios prestados en las localidades de Bogotá y algunos municipios aledaños en cumplimiento de la misionalidad de la *Secretaría General de la Alcaldía Mayor de Bogotá*.

El tablero visualiza información de seis dimensiones, desde el año 2020 hasta el cuarto trimestre del año 2022, de diferentes dependencias de la entidad. Sus datos se actualizan trimestralmente.

Les invitamos a explorar esta herramienta, seleccionando una de las dimensiones del **menú del costado derecho**.

- Dimensión 1 - Características sociodemográficas y estructura...
- Dimensión 2 - Canales de interacción de la Red CADE con la ciudadanía
- Dimensión 3 - Oferta de servicios prestados a la ciudadanía
- Dimensión 4 - Bogotá territorio de paz y reconciliación PDET-BR
- Dimensión 5 - Fortalecimiento institucional de la administración...
- Dimensión 6 - Información presupuestal de la Secretaría General

BOGOTÁ
Secretaría General
Alcaldía Mayor de Bogotá

Características sociodemográficas y estructura territorial

Población total - Rafael Uribe Uribe

Año 2022

386.696
Habitantes

1.383
Hectáreas

6
Unidades de Planeamiento Zonal

Seleccione una localidad para ver la información correspondiente

- Antonio Nariño
- Barrios Unidos
- Bosa
- Candelaria
- Chapinero
- Ciudad Bolivar
- Engativa
- Fontibon
- Kennedy
- Los Martires
- Puente Aranda
- Rafael Uribe Uribe
- San Cristobal
- Santa Fe
- Suba
- Sumapaz
- Teusaquillo
- Tunjuelito
- Usaquen
- Usme

Año

2020 | 2021 | 2022

Población por sexo

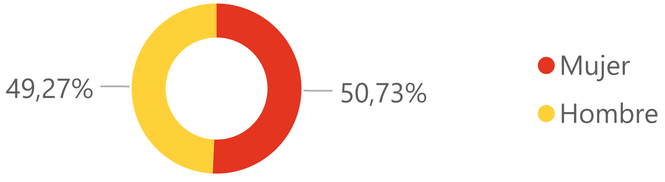

Área - Urbana

Población por ciclo vital

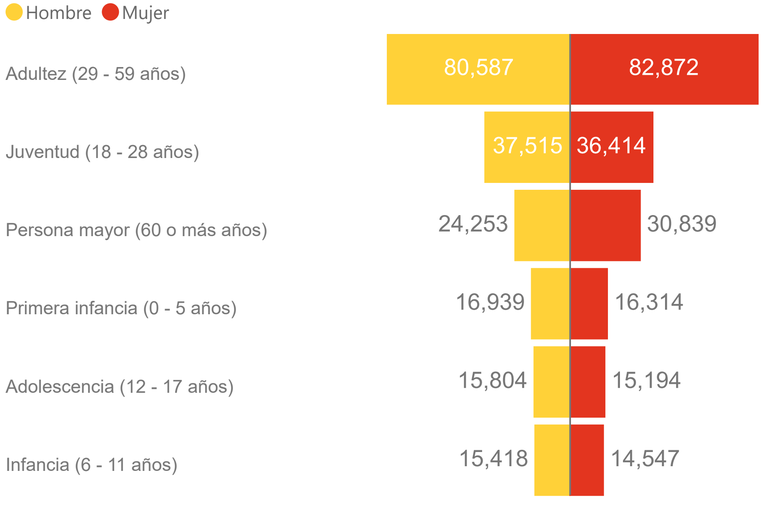

UPZ y/o UPR- Rafael Uribe Uribe

UPZ y/o UPR

- Diana Turbay
- Marco Fidel Suárez
- Marruecos
- Parque Entrenubes
- Quiroga
- San José

Fuentes: Proyecciones de población a nivel de localidades 2018 - 2035 (**DANE, 2021**) | Superficie y clase de suelo por localidad monografías (SDP, 2018)

Canales de interacción de la Red CADE con la ciudadanía

Localidad: Rafael Uribe Uribe

Año: Todas

89.631
Turnos atentidos 2022

194.325
Transacciones realizadas 2022

Red CADE | **Bogotá te escucha** | **Línea 195**

Puntos Red CADE - Rafael Uribe Uribe

Punto Red CADE	Estado	Tipo de CADE	Dirección	Primera fecha: Observación
RAPICADE Bochica	Cerrado	RapiCADE	TV 35 BIS 27 SUR 07	
Feria de Servicios	No aplica	SuperCADE móvil	No aplica	No aplica
CADE Santa Lucía	En funcionamiento	CADE	KR 14 41B 30	No aplica
RAPICADE Claret	Cerrado	RapiCADE	CL 44 SUR 26 35	No aplica

Turnos atendidos - Punto no especificado

Localidad Rafael Uribe Uribe

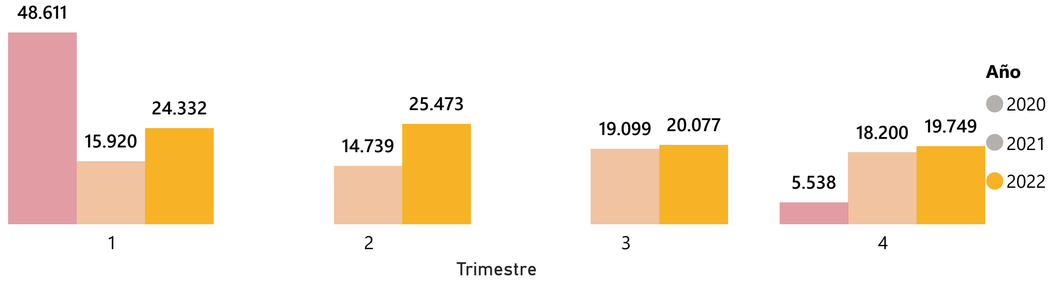

Transacciones de recaudo realizadas - Punto no especificado

Localidad Rafael Uribe Uribe

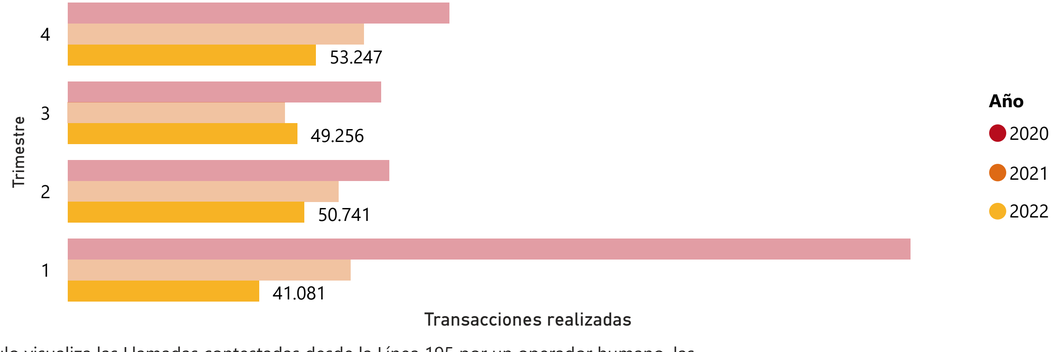

Notas de cierre de vigencia: -Se corrigieron las cifras reportadas de Turnos atendidos en el segundo trimestre de 2022 de los equipamientos CADE (Bosa, Candelaria, Chico, Gaitana, Kennedy, La Victoria, Luceros, Muzu, Patio Bonito, Plaza Américas, Santa Helenita, Santa Lucia, Servitá, Suba, Toberín, Tunal, Yomasa) y Manzana Liévano.

Línea 195 -Interacciones: Este título visualiza las Llamadas contestadas desde la Línea 195 por un operador humano, las cuales se tipifican o clasifican, según los datos suministrados por la persona, por ejemplo: localidad desde donde se hace la llamada, motivo de la llamada, servicio requerido, etc.

Fuente: Secretaria General - Subsecretaria de Servicio a la Ciudadania

BOGOTÁ Secretaría General Alcaldía Mayor de Bogotá

Canales de interacción de la Red CADE con la ciudadanía

Localidad: Rafael Uribe Uribe

Año: Todas

4.771

Peticiones 2022

Red CADE | Bogotá te escucha | Línea 195

Peticiones por trimestre - Rafael Uribe Uribe

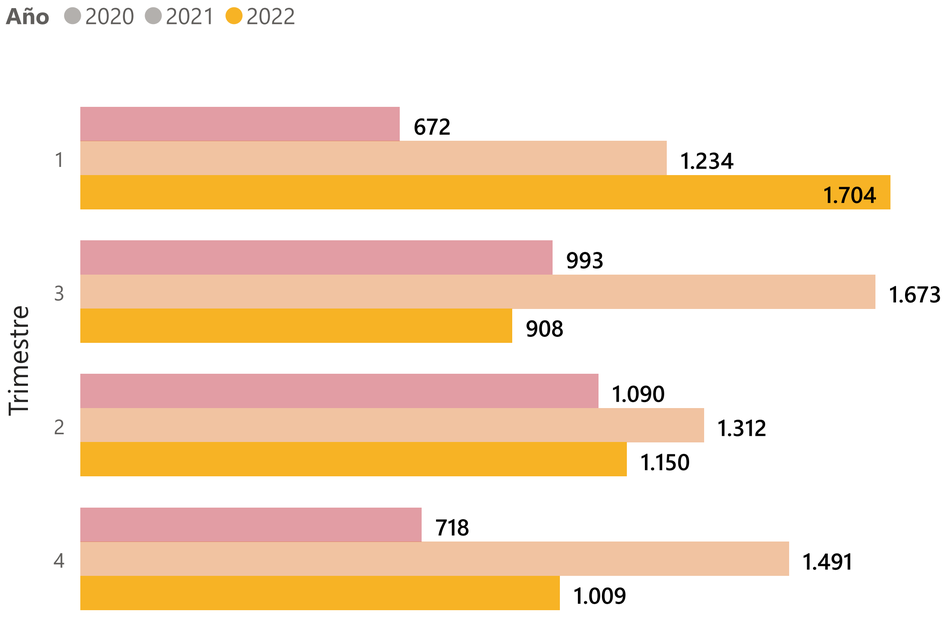

Peticiones por tipo - Rafael Uribe Uribe

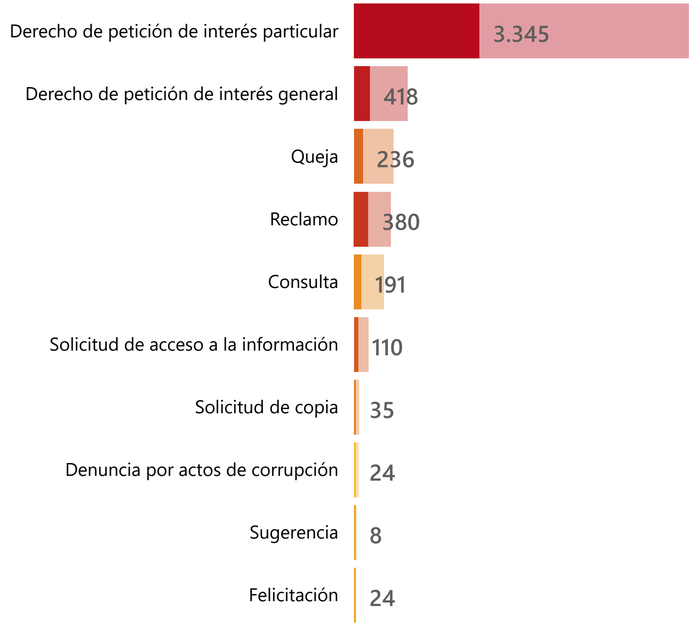

Peticiones por canal - Rafael Uribe Uribe

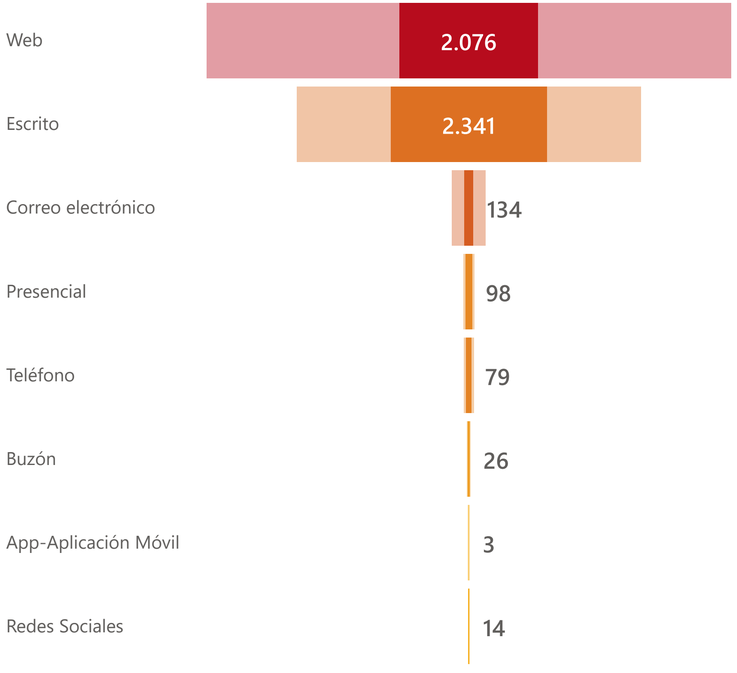

Notas de cierre de vigencia: -Se corrigieron las cifras reportadas de Turnos atendidos en el segundo trimestre de 2022 de los equipamientos CADE (Bosa, Candelaria, Chico, Gaitana, Kennedy, La Victoria, Luceros, Muzu, Patio Bonito, Plaza Américas, Santa Helenita, Santa Lucia, Servitá, Suba, Toberín, Tunal, Yomasa) y Manzana Liévano.

Línea 195 -Interacciones: Este título visualiza las Llamadas contestadas desde la Línea 195 por un operador humano, las cuales se tipifican o clasifican, según los datos suministrados por la persona, por ejemplo: localidad desde donde se hace la llamada, motivo de la llamada, servicio requerido, etc.

Fuente: Secretaria General - Subsecretaria de Servicio a la Ciudadania

BOGOTÁ Secretaría General Alcaldía Mayor de Bogotá

Canales de interacción de la Red CADE con la ciudadanía

Localidad: Rafael Uribe Uribe

Año: Todas

19.194
Interacciones 2022

3
Tipo de canal 2022

Red CADE | **Bogotá te escucha** | **Línea 195**

Interacciones - Rafael Uribe Uribe

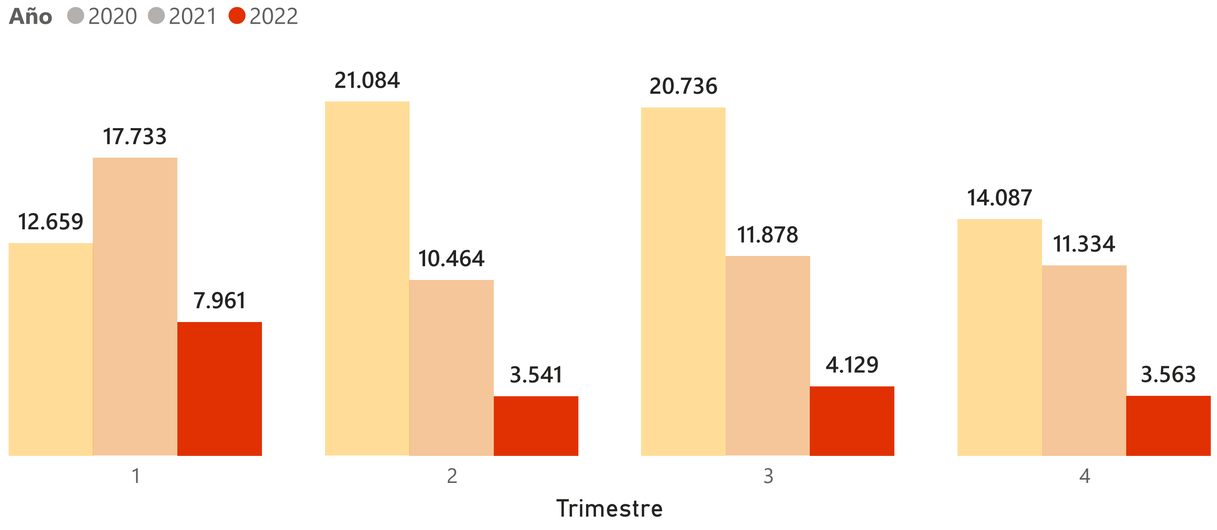

Interacciones por tipo de canal - Rafael Uribe Uribe

Trimestre	Chat	Telefónico	Videollamada	**Total**
1	598	7.291	72	**7.961**
2	208	3.290	43	**3.541**
3	20	4.057	52	**4.129**
4	48	3.481	34	**3.563**
Total	**874**	**18.119**	**201**	**19.194**

Notas de cierre de vigencia: -Se corrigieron las cifras reportadas de Turnos atendidos en el segundo trimestre de 2022 de los equipamientos CADE (Bosa, Candelaria, Chico, Gaitana, Kennedy, La Victoria, Luceros, Muzu, Patio Bonito, Plaza Américas, Santa Helenita, Santa Lucia, Servitá, Suba, Toberín, Tunal, Yomasa) y Manzana Liévano.

Línea 195 -Interacciones: Este título visualiza las Llamadas contestadas desde la Línea 195 por un operador humano, las cuales se tipifican o clasifican, según los datos suministrados por la persona, por ejemplo: localidad desde donde se hace la llamada, motivo de la llamada, servicio requerido, etc.

Fuente: Secretaria General - Subsecretaria de Servicio a la Ciudadania

BOGOTÁ Secretaría General Alcaldía Mayor de Bogotá

Oferta de servicios prestados a la ciudadanía

Puntos Wi-FI | Gobierno Abierto de Bogotá - GAB | Archivo de Bogotá

Localidad: Rafael Uribe Uribe

Trimestre: Todas

398.776
Cantidad de conexiones 2022

172
Personas nuevas conectadas 2022

Puntos WiFi - Rafael Uribe Uribe

Punto WiFi
- **Parque Estadio Olaya Herrera
- Parque estadio olaya Herrera

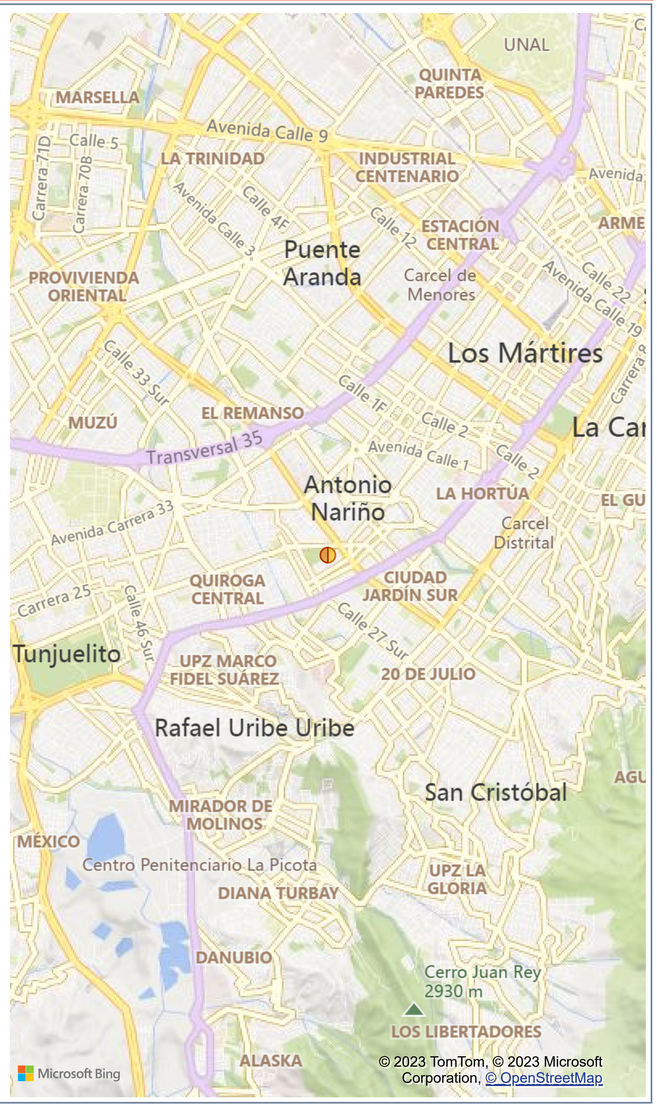

Conexiones Wi-Fi | Rafael Uribe Uribe

Cantidad de conexiones por trimestre

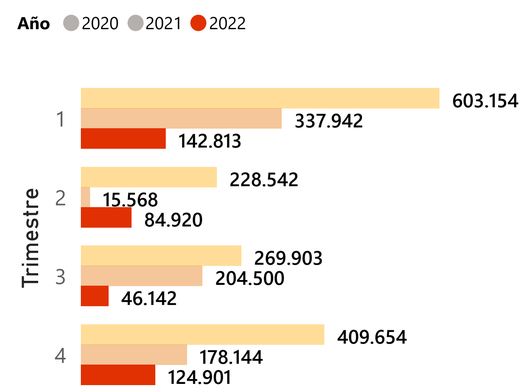

Personas nuevas conectadas por trimestre

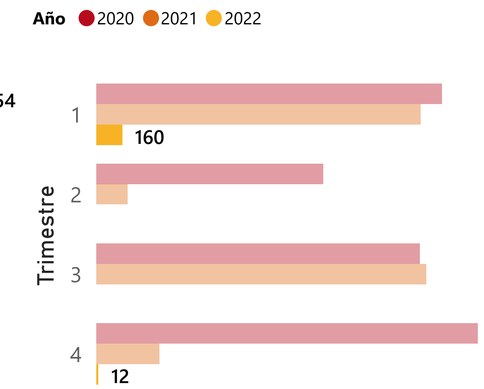

Personas nuevas conectadas según sexo

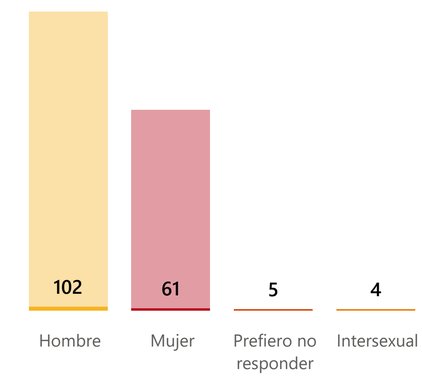

Personas nuevas conectadas según ciclo vital

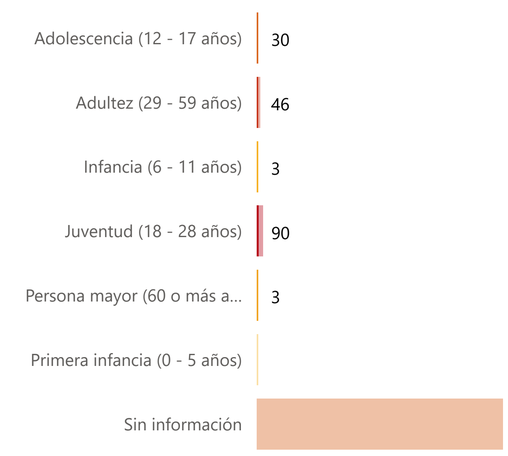

Personas nuevas conectadas según pertenencia étnica



Personas nuevas conectadas con discapacidad

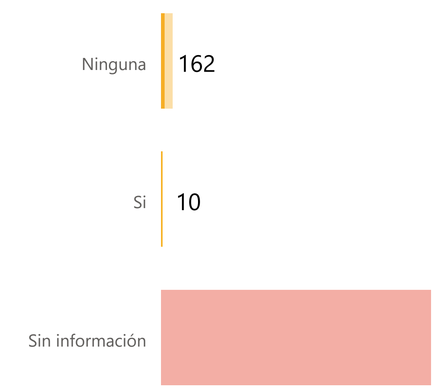

Fuente: Secretaría General - Oficina Alta Consejería Distrital TIC

BOGOTÁ Secretaría General Alcaldía Mayor de Bogotá

Oferta de servicios prestados a la ciudadanía

Puntos Wi-FI | Gobierno Abierto de Bogotá - GAB | Archivo de Bogotá

Localidad: Rafael Uribe Uribe

Año: Todas

6.269
Solicitudes

12
Tipos de solicitudes

Solicitudes plataforma GAB - Rafael Uribe Uribe

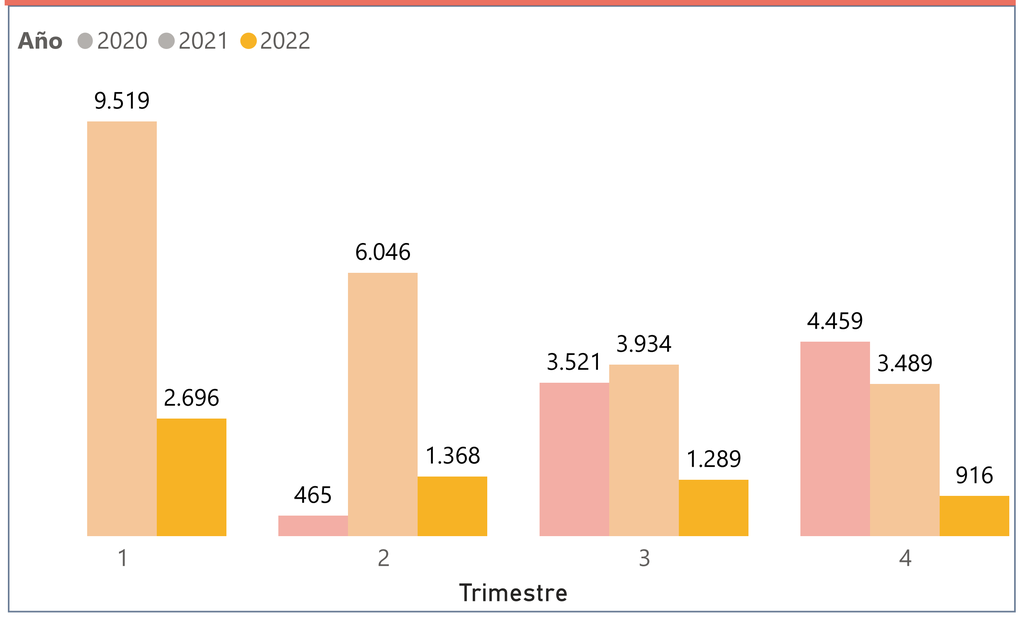

Solicitudes plataforma GAB por tipo de ayuda

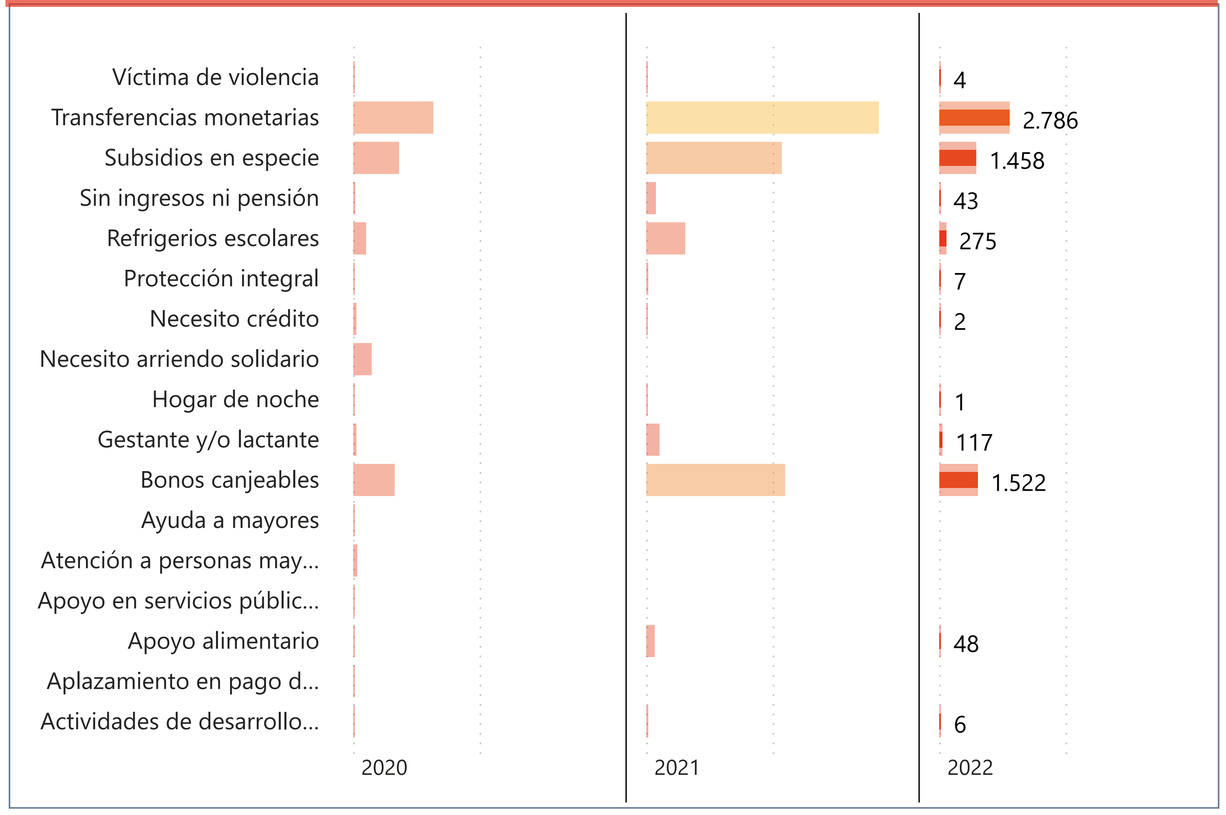

Fuente: Secretaría General - Oficina Alta Consejería Distrital TIC

Oferta de servicios prestados a la ciudadanía

Puntos Wi-FI | Gobierno Abierto de Bogotá - GAB | Archivo de Bogotá

Año: Todas

Trimestre: Todas

6.111
Atenciones en sala 2020 - 2022

122.904
COFRE 2021 - 2022

13.301
Visitas COFRE 2021 - 2022

Atención de consultas

Seleccione un tipo de atención para conocer los datos

En sala | No presencial

Atención en sala y no presencial

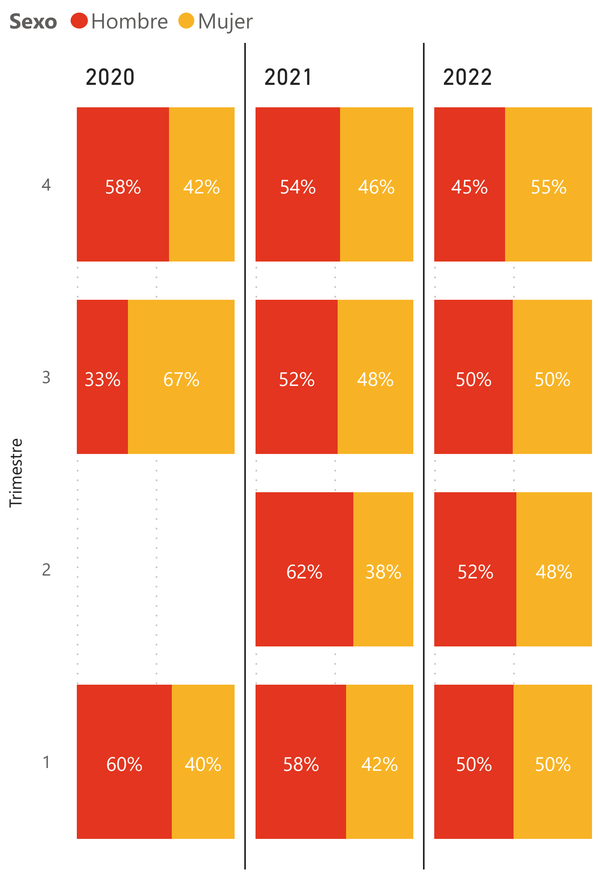

COFRE

Consultas COFRE

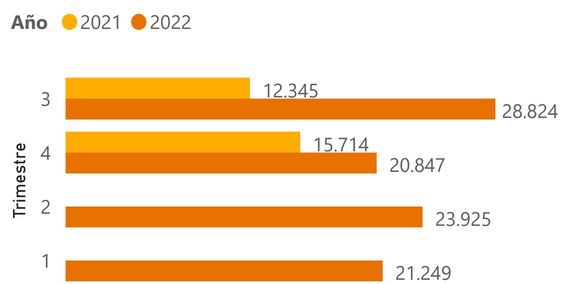

Visitas COFRE

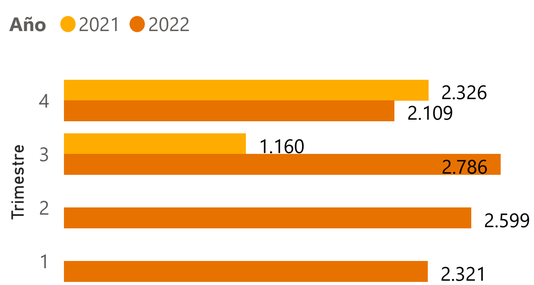

Visitas por dispositivo

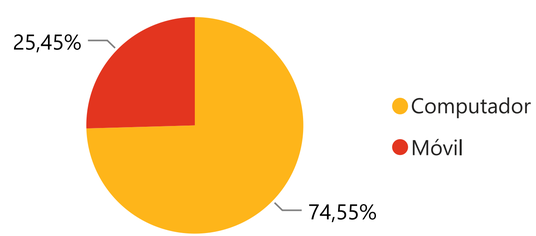

Acciones de asistencia técnica

Asistencia técnica por trimestre

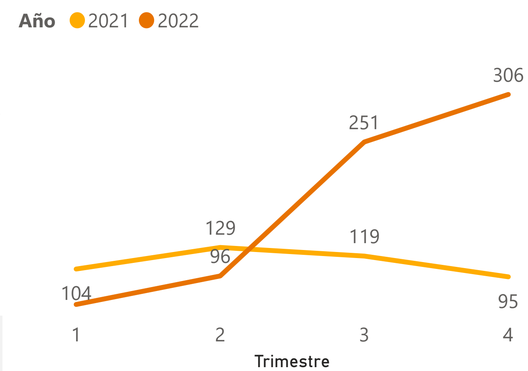

Acciones de asistencia por estrategia

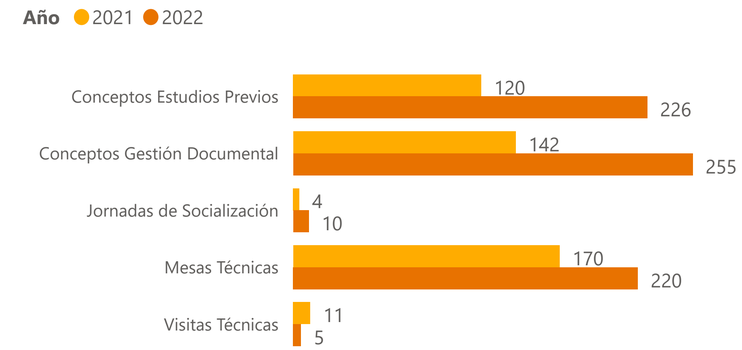

Acciones de asistencia por sector

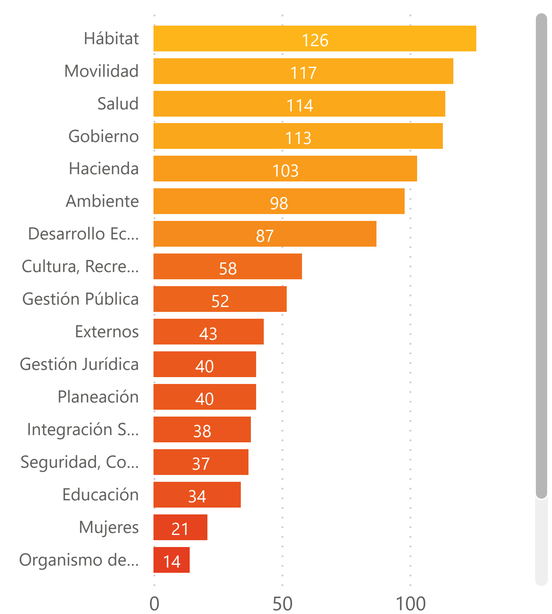

Acciones de asistencia por temática

Fuente: Secretaría General Dirección Distrital de Archivo de Bogotá

BOGOTÁ Secretaría General Alcaldía Mayor de Bogotá

Bogotá territorio de paz y reconciliación PDET - Bogotá Región

Localidad

RAFAEL URIBE URI...

Caracterización Víctimas del Conflicto Armado (VCA)

Beneficios otorgados a víctimas

En RAFAEL URIBE URIBE vivían

13.902

Víctimas del Conflicto Armado (VCA) - 01 de Dic 2022

VCA por sexo - RAFAEL URIBE URIBE



VCA con discapacidad - RAFAEL URIBE URIBE

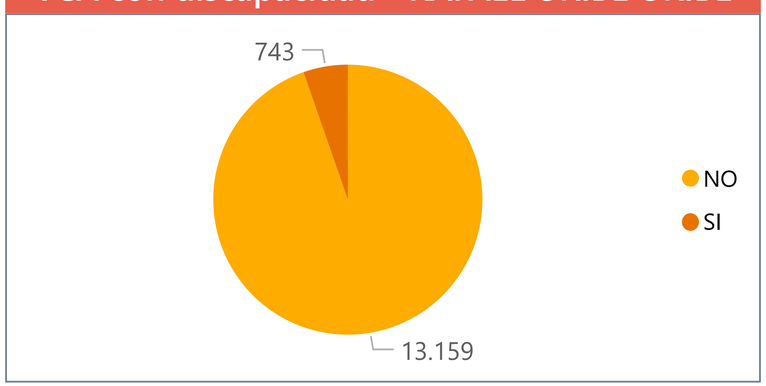

VCA por grupo etario - RAFAEL URIBE URIBE

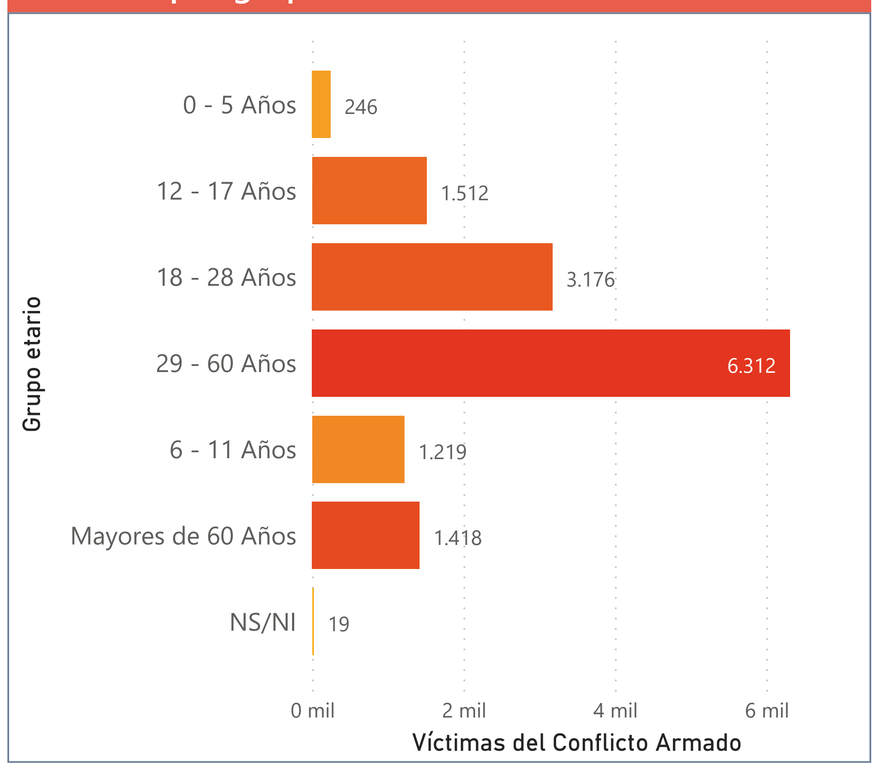

VCA por grupo étnico - RAFAEL URIBE URIBE

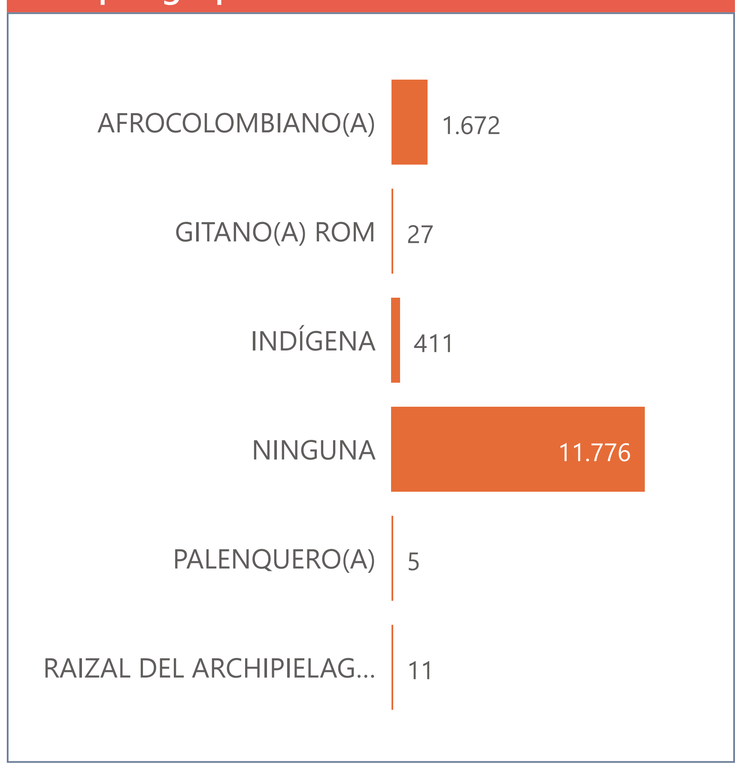

Fuente: Secretaría General

- Observatorio de Paz, Víctimas y Reconciliación a partir de la caracterización del Sistema de Información para Víctimas - SIVIC e incluido en el RUV con información a **corte a 01 de diciembre de 2022.**

BOGOTÁ Secretaría General Alcaldía Mayor de Bogotá

Bogotá territorio de paz y reconciliación PDET - Bogotá Región

Centro de encuentro: Rafael Uribe Uribe | Año: Todas | Trimestre: Todas

9.958
Beneficios Otorgados 2022

6
Tipos de servicios

Caracterización Víctimas del Conflicto Armado (VCA)

Beneficios otorgados a víctimas

Beneficios otorgados por periodo - ...

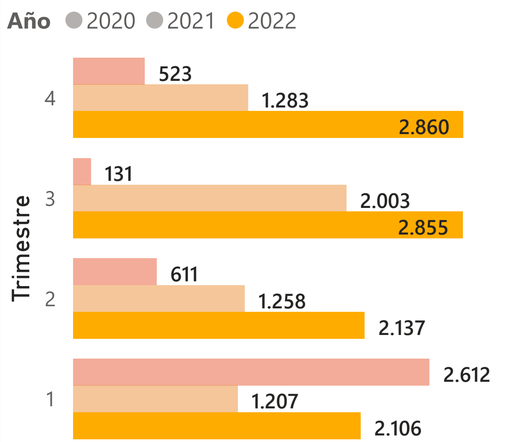

Beneficios otorgados por género

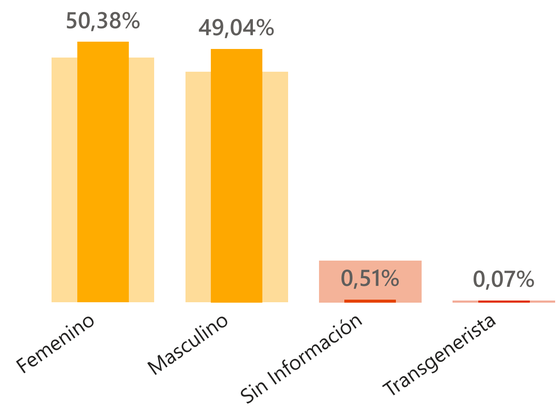

Beneficios otorgados pertenencia étnica

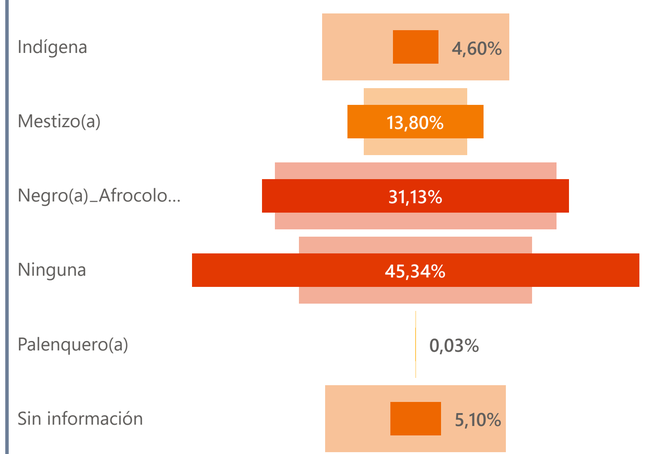

Beneficios otorgados nivel educativo

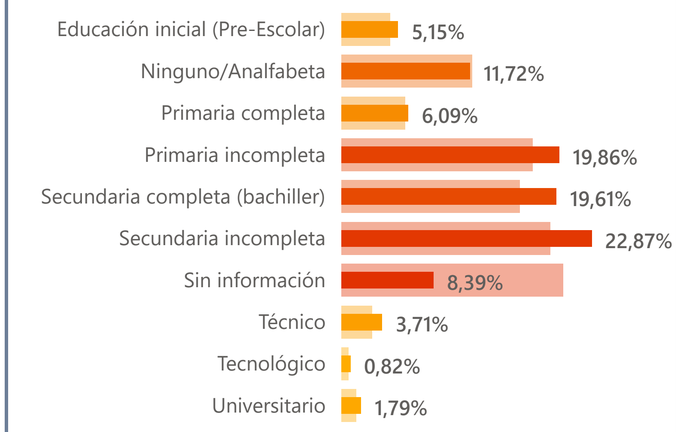

Beneficios otorgados por sexo

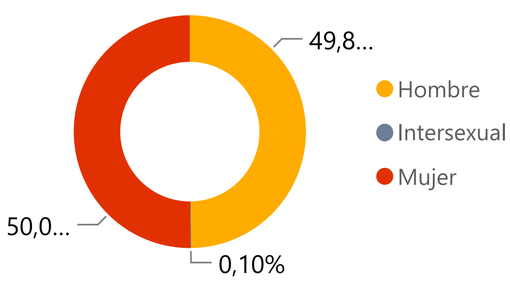

Beneficios otorgados por orientación sexual

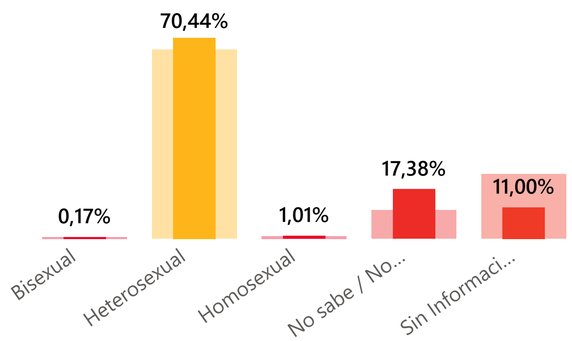

Beneficios otorgados por ciclo vital

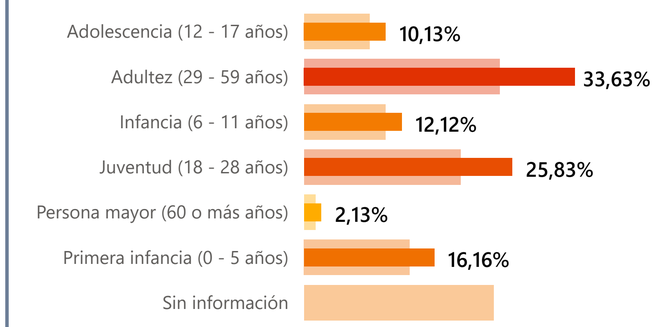

Beneficios otorgados por tipo de servicio

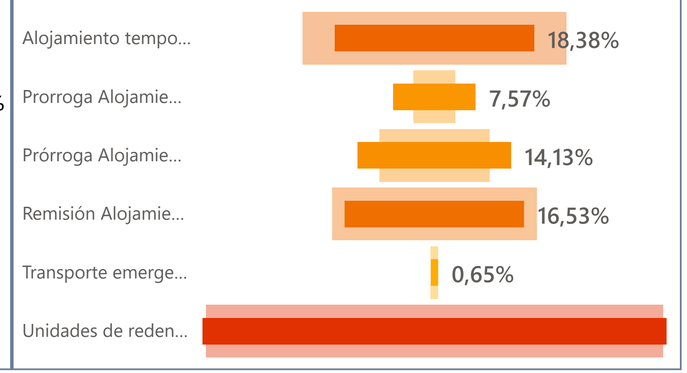

Fuente: Secretaría General - Alta Consejería de Paz, Víctimas y Reconciliación

-Los beneficios otorgados a Víctimas del conflicto armado - VCA- que se reportaron en la localidad de Chapinero durante la vigencia 2022, según la localización geográfica del Centro de Encuentro (calle 63 #15-58), realmente corresponden a la localidad de Barrios Unidos.

-Beneficios otorgados por tipo de servicio: este título visualiza el número de beneficios otorgados a personas víctimas, excluyendo los Kits de cocina, dormitorio, vajilla, y aseo.

BOGOTÁ Secretaría General Alcaldía Mayor de Bogotá

Fortalecimiento institucional de la administración distrital

Localidad - Residencia: Rafael Uribe Uribe

Año: Todas

En Rafael Uribe Uribe habían

47

teletrabajadores(as) - 31 Dic 2022

Teletrabajo en el distrito

Formación de capacidad...

Teletrabajadores(as) por año - Rafael Uri...

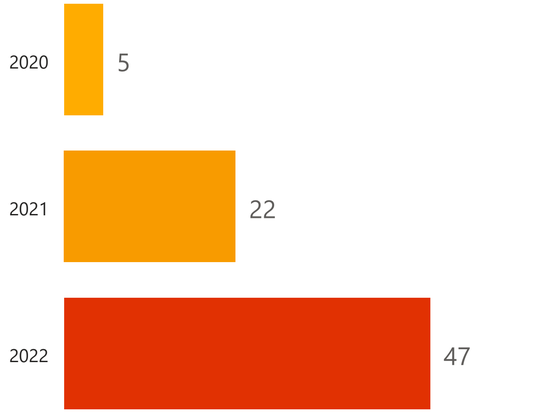

Teletrajadores(as) por sexo - Rafael Ur...



Teletrabajadores(as) por ciclo vital - Rafael Uribe Uribe

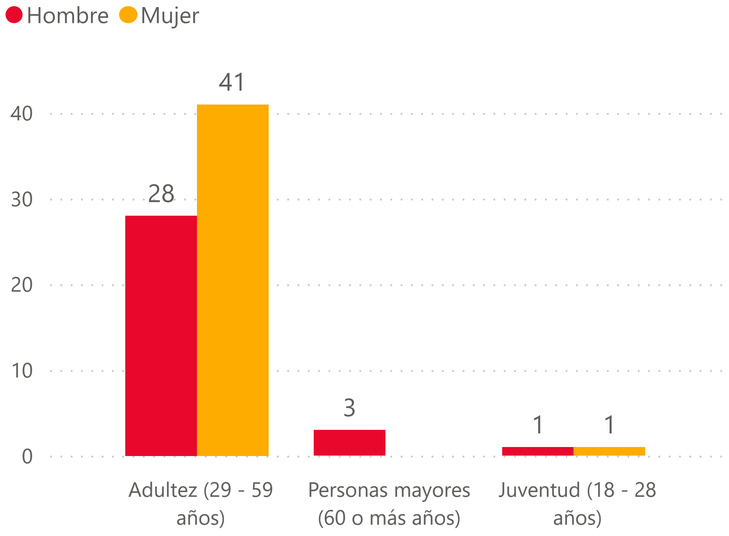

Teletrabajadores(as) por criterio - Rafael Uribe Uribe

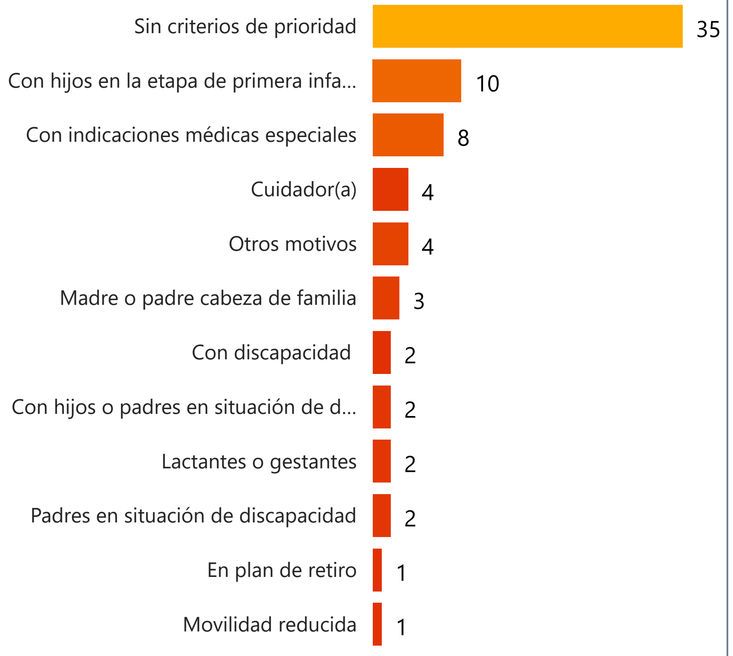

El número de nuevos teletrabajadores vigentes reportados a diciembre de 2022 es 3.051. Sin embargo, los 536 teletrabajadores del Grupo de Energía de Bogotá, no fueron reportados en registros individuales, por su naturaleza jurídica. Los datos correspondientes a la vigencia 2022 so...

Fuente: Secretaría General - Datos de la Dirección Distrital Desarrollo Institucional

BOGOTÁ Secretaría General Alcaldía Mayor de Bogotá

Fortalecimiento institucional de la administración distrital

Localidad: Rafael Uribe Uribe | **Año**: Todas | **Trimestre**: Todas

2022

226

servidores(as) formados(as) residentes

Rafael Uribe Uribe

Teletrabajo en el distrito

Formación de capacidad...

Servidores(as) formados(as) por trimestre

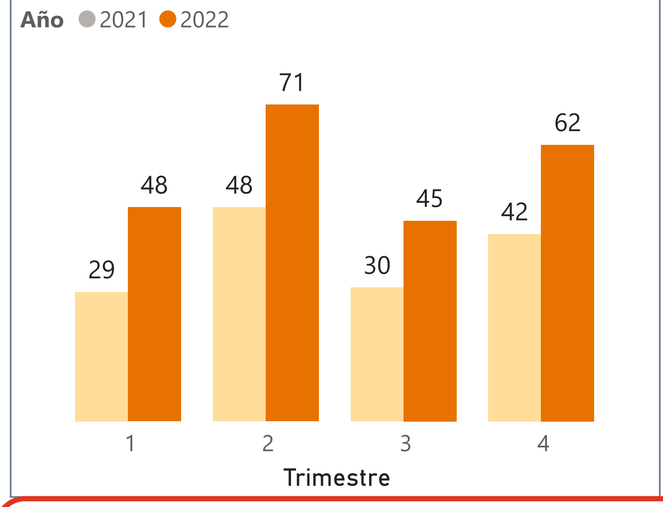

Servidores(as) formados(as) por género

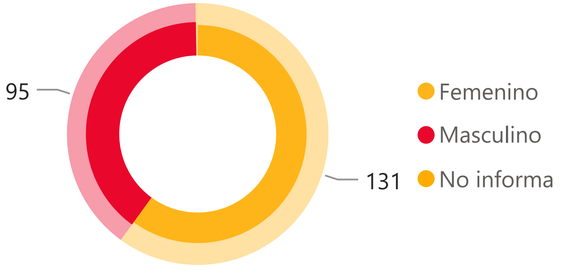

Servidores(as) formados por edad

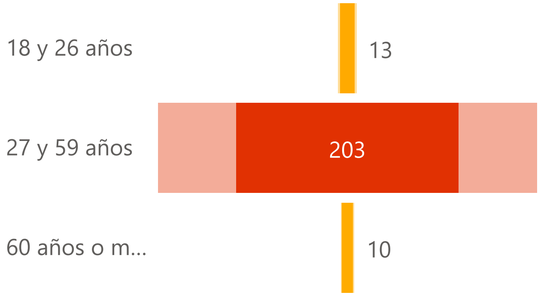

Servidores(as) por nivel educativo

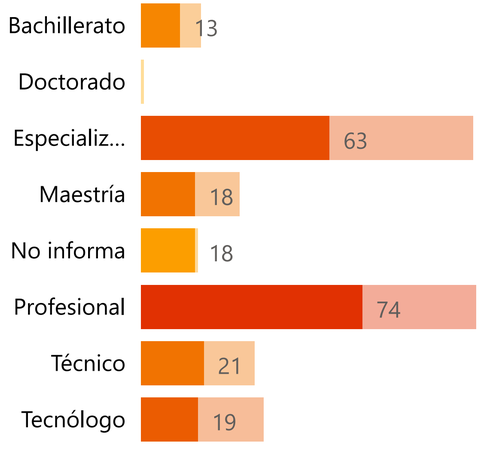

El número de nuevos teletrabajadores vigentes reportados a diciembre de 2022 es 3.051. Sin embargo, los 536 teletrabajadores del Grupo de Energía de Bogotá, no fueron reportados en registros individuales, por su naturaleza jurídica. Los datos correspondientes a la vigencia 2022 so...

Fuente: Secretaría General - Datos de la Dirección Distrital Desarrollo Institucional

BOGOTÁ Secretaría General Alcaldía Mayor de Bogotá

Información presupuestal de la Secretaría General en el territorio

Seleccione la localidad y/o año de interés

Localidad: Rafael Uribe Uri...

Año: Todas

$ 1.870.191.576

Presupuesto 2022

Los recursos correspondientes a la operación de las unidades operativas provienen de la Subsecretaría Corporativa (infraestructura y TH) y el presupuesto para el proyecto de inversión 'Zonas Wi-Fi' proviene de la Alta Consejería Distrit...

Presupuesto de funcionamiento e inversión - Rafael Uribe Uribe

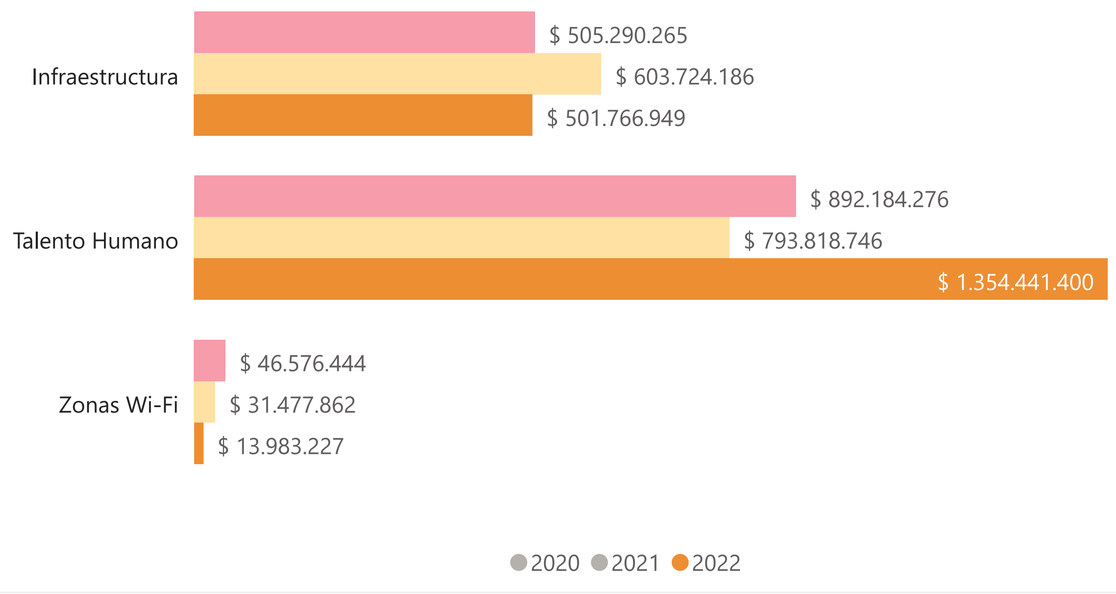

Presupuesto para la operación - Rafael Uribe Uribe

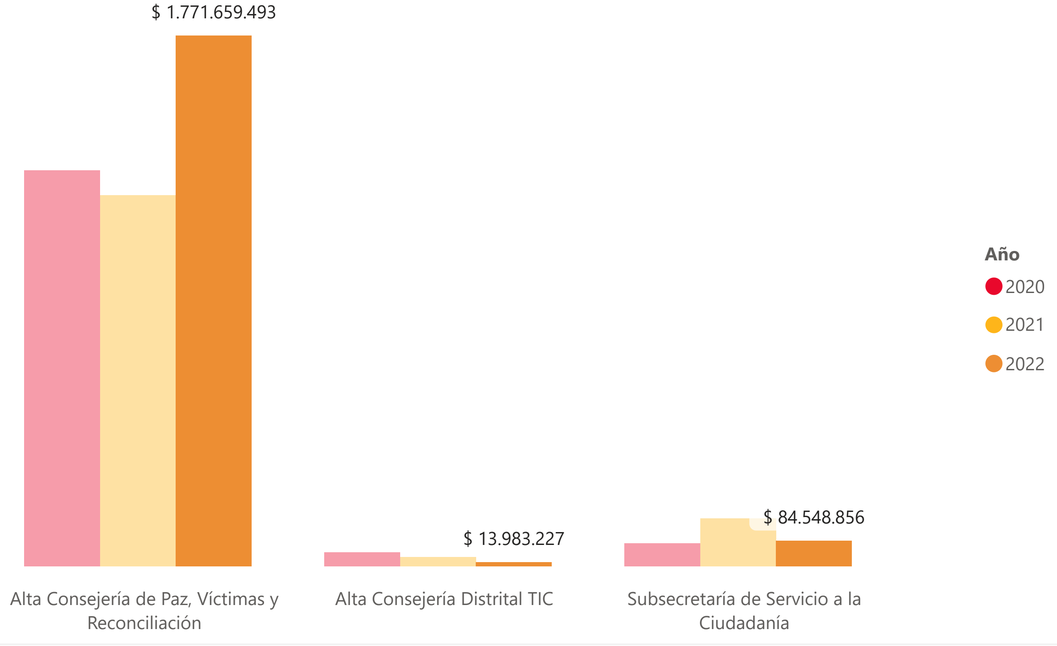

Los gastos de funcionamiento e inversión para el año 2022 son presentados a corte de diciembre

Fuente: Secretaría General - Subsecretaría de Servicio a la Ciudadanía, la Subsecretaría Corporativa, la Alta Consejería de Paz, Víctimas y Reconciliación, y la Alta Consejería para las TIC's

BOGOTÁ Secretaría General Alcaldía Mayor de Bogotá

Consideraciones Generales

El presente documento contiene la información adicional que no se refleja al momento de exportar en PDF los datos visualizados en el tablero de Power BI "Secretaría General en Datos". La herramienta interactiva puede ser consultada en https://secretariageneral.gov.co/transparencia/informacion-especifica-entidad/tablero-de-gestion .

Botones información adicional

Dimensión 2. Canales de interacción de la Red CADE con la ciudadanía

¿Qué es la Red CADE?

Los **SuperCADE** son puntos de atención en los que la ciudadanía puede realizar trámites y servicios en entidades nacionales, distrital y privados.

Los **CADES** son lugares especializados para la atención de trámites y servicios en entidades nacionales, distritales, privadas y empresas de servicios públicos.

Los **RapiCADE** son centros de atención especializados en servicio de recaudo de impuestos, tasas y contribuciones distritales, así como recepción de pagos de servicios públicos en general. Benefician de manera particular a la ciudadanía no bancarizada.

Los **SuperCADE** móviles son ferias de servicios móviles a través del cual se articula a las diferentes entidades públicas y empresas privadas, entre otras, para el acceso a información pública, la realización de trámites y otros procedimientos administrativos, la presentación de peticiones, quejas, reclamos y denuncias por posibles actos de corrupción, la rendición de cuentas y la participación ciudadana en las diferentes localidades de Bogotá.

Localidad fuera de la ciudad: En la prestación de trámites y servicios de la Red CADE se cuenta con puntos fuera de Bogotá ubicados en zonas aledañas a la ciudad como Soacha, Zipaquirá y Chía.

Pestaña "Línea 195": Interlocal de acuerdo a la configuración actual del Sistema de Bogotá te escucha, hace referencia a población de zonas rurales a la periferia de Bogotá.

Sin información: Categoría relativa a servicios prestados en los cuales no se identifica localidad.

- **Dimensión 3. Oferta de Servicios a la Ciudadanía**

Pestaña "Puntos WiFi": Los puntos Wi-Fi marcados con un * estuvieron en funcionamiento hasta el 15 de marzo de 2021 y aquellos marcados con ** estuvieron activos hasta el 28 de febrero de 2022.

- **La siguiente nota "A partir de 2021 IV" hace referencia:** a partir del 4 trimestre de 2021, se incorporó el enfoque diferencial e interseccional en la recolección de datos de conexiones a los puntos WiFi del Distrito. La categoría en blanco hace referencia a los períodos anteriores a este trimestre.

Pestaña "Gobierno Abierto": Localidad no identificada Categoría relativa a servicios prestados en los cuales no se identifica localidad.

Dirección Distrital de Archivo de Bogotá (D.D Archivo de Bogotá): La Dirección Distrital de Archivo de Bogotá es la dependencia de la Secretaría General que salvaguarda los registros documentales con valor patrimonial y de memoria colectiva de la ciudad. En esta dimensión encontrará información acerca de los siguientes servicios: Consulta de la documentación del Archivo y Asistencia Técnica en gestión documental agregada a nivel distrital.

Los datos relacionados con los servicios que presta la Dirección Distrital de Archivo, no se encuentran desagregados por Localidad.

Localidad: La categoría "Localidad no identificada o sin información" hace referencia a las direcciones que no pueden ser interpretadas y georreferenciadas por el servicio dispuesto por IDECA dada las peculiaridades del dato.

COFRE: El Cofre es el buscador del Archivo de Bogotá de la Secretaría General, dispuesto a la ciudadanía desde agosto de 2021 para la consulta del patrimonio documental de Bogotá.

Dimensión 4. Bogotá Territorio de Paz y Reconciliación PDET- BR
Localidad no identificada o sin información: Hace referencia a las direcciones que no pueden ser interpretadas y georreferenciadas por el servicio dispuesto por IDECA dada las peculiaridades del dato.
Otorgamiento de Ayuda Humanitaria Inmediata: La Secretaría General de la Alcaldía Mayor de Bogotá, oferta servicios distritales y nacionales para el restablecimiento de los derechos de las víctimas del conflicto armado interno a través de los Centros de Encuentro, en el marco de la Ley 1448 de 2011, ubicados en las localidades de Barrios Unidos, Bosa, Rafael Uribe Uribe, Suba, Kennedy y Usme. Adicionalmente, otorga ayudas en los puntos de atención a víctimas localizados en Ciudad Bolívar, Engativá y Fontibón, en la Unidad Móvil y a nivel central (Santa fe).

Concepto Otorgamiento de ayudas humanitarias inmediatas a víctimas: Proporcionar mediante documento, el resultado de la evaluación que se realiza de la población que solicita la Ayuda/Asistencia Humanitaria Inmediata AHÍ. No es sinónimo de entrega, teniendo en cuenta que la población puede aceptar o rechazar el otorgamiento.

Concepto de beneficios Otorgados: Mejora que experimenta una persona o miembros de un grupo familiar gracias a algo que se le da una o varias veces.

Unidad Móvil: relaciona las atenciones un el punto móvil de los centros de encuentro

Dimensión 5. Fortalecimiento Institucional de la Administración Distrital

Teletrabajo en el Distrito: En el marco de lo dispuesto por la Ley 1221 de 2008, el Decreto Distrital 806 de 2019 y el Plan de Desarrollo Distrital - Acuerdo 761 de 2020, el teletrabajo fue concebido como un modelo incluyente mediante el cual se busca mejorar las condiciones laborales de los(as) servidores(as) en

términos de movilidad, calidad de vida, productividad laboral, salud, bienestar, felicidad, contaminación ambiental y reducción de la huella de carbono.
Fuera de la ciudad: hace referencia a los teletrabajadores que desempeñan sus labores en ubicaciones por fuera de la ciudad

Formación de Capacidades: La Secretaría General ofrece cursos de formación para el fortalecimiento de las competencias de los(as) servidores(as) públicos(as) que laboran en las entidades distritales. a fin de que mediante la implementación de las temáticas se reflejen mejoras en los resultados que perciba la ciudadanía.

Dimensión 6. Información Presupuestal de la Secretaría General en el Territorio

Presupuesto de la secretaria general: La presente dimensión muestra el presupuesto de gasto de Funcionamiento e Inversión destinado a las unidades operativas en el territorio donde se prestan servicios desde la Secretaría Generales para los años 2020, 2021 y proyección para la vigencia 2022, para la financiación de:

Talento Humano: contiene información del personal de planta y de contratación por prestación de servicios.

Infraestructura: incluye información de equipamientos SuperCADE, CADE, Centros de Encuentro, Imprenta Distrital, Archivo Distrital y Manzana Liévano.

Zonas Wi-Fi: abarca información del Convenio No 4130000-911-2020 y el Convenio No 41340000-785-2021

Rotación: Hace referencia al presupuesto que puede ser asignado a talento humando disponible para prestar sus servicios en varias localidades o ferias de servicio

Botón tipo marcador

Dimensión 3. Oferta de Servicios a la Ciudadanía

[Puntos Wi-Fi] En el segundo trimestre de 2021 se presentó una reducción en la cantidad de conexiones de los puntos Wi-Fi debido a que el Convenio 785 empezó a ejecutarse a finales de junio de 2021.

Nota: A partir del cuarto trimestre de 2021, se incorporó el enfoque diferencia e interseccional en la recolección de datos de conexiones a los puntos WiFi del distrito. Se incluyen las siguientes variables: orientación sexual, ciclo vital, pertenencia étnica y tipo de discapacidad.

[Gobierno Abierto Bogotá - GAB] La Plataforma Gobierno Abierto Bogotá nace como una iniciativa para responder a las necesidades de la ciudadanía causadas o incrementadas por la pandemia de la COVID-19. Su ejecución inicio en junio de 2020.

[Archivo de Bogotá] Canales no presenciales hacen referencia al Sistema de Gestión documental de la Secretaría General - SIGA, Bogotá te escucha y Formulario virtual en el micrositio del Archivo de Bogotá.

Siglas desagregadas para tener en cuenta

Acciones de Asistencia técnica: El significado de las siglas relacionadas son:

- SGDEA HERRAMIENTAS TI: Sistema de Gestión Documental Electrónico de Archivos Herramientas Tecnologías de Información.
- SGDA: Sistema De Gestión Documental de Archivos.
- SIC: Sistema Integrado de Conservación
- TRD: Tabla de Retención Documental.
- TVD: Tabla de Valoración Documental.
- SIGA: Sistema Integrado de Gestión de Archivos.
- PGD: Programa de Gestión Documental.
- PINAR: Plan Institucional de Archivos.